

Agosto 2008

# El Pregonero 26

DIRECTOR:  
Helí Misael Noriega Barrón

*Revista Cultural de la Provincia de Asunción*

## Chacas

*Nuevo destino turístico*



Foto: [www.incaroca.it](http://www.incaroca.it)



*Chacas, balcón turístico  
de la cuenca del Yanamayo*

## Indice

• Editorial .....	2
• Carretera Carhuaz – Chacas – San Luis .....	3
• La gestión municipal de Asunción .....	4
• Ancash y el desastre de sus carreteras .....	6
• Rehabilitación, mejoramiento y ampliación del sistema de agua potable de la localidad de Chacas .....	8
• La carretera Huari, Piscobamba, Pomabamba y Sihuas .....	9
• La óptima gestión municipal .....	10
• Más eficiencia y mayor información .....	11
• Acochaca, ayer y hoy .....	12
• Sapchá, rumbo a la distritalización .....	13
• Chacas: Emprendimiento de altura .....	14
• Colegio “Amauta Atusparia”: Una historia de aspiraciones .....	16
• Por la ruta de la cantuta .....	17
• Libros para la Biblioteca Municipal de Asunción - Chacas .....	18
• Mejoramiento de la oferta de los servicios turísticos de Chacas .....	19
• El Perú, Ancash y Chacas al alcance de todos .....	20
• Comité Pro Local más próximo .....	22
• Chacas y la Prelatura de Huari .....	23
• Calentamiento global: ¡Peligro inminente!.....	24
• Inminente invasión peruana de sabores por todo el mundo” .....	25
• Semilla sexual de la papa se difunde en otros pueblos .....	26
• Siega y trilla tecnificadas en Chacas .....	27
• Gracias, querido Chacas .....	28
• Hasta siempre, amigo Humberto .....	29
• Chacasinos visitan su provincia .....	30
• Chacas, ¿distrito de San Luis? .....	31
• Tres vidas ejemplares dedicadas a su terruño .....	32
• Reflejos del Camchas .....	34
• Concurso de trajes típicos .....	34
• Consejo Directivo del Centro Representativo Asunción Chacas .....	35
• Homenaje póstumo .....	35
• Memorias de una noche bullanguera .....	36
• El pan chacasino .....	37
• Árbol filósofo... Aquel pino centenario .....	38
• Madre chacasina .....	39
• Padre chacasino .....	39
• Maestro chacasino .....	40
• Reencuentro atusparino .....	40

## El Pregonero

Revista Oficial de la Asociación  
Centro Representativo  
Asunción Chacas  
(ACRACH)

elpregonero@representativochacas.com  
www.representativochacas.com

### Director

H. Misael Noriega Barrón

### Edición

Juan Gensollen Sorados  
Arturo Bazán Del Río  
Inventy S.A.C.

### Administración

Luis Ames Durán

### Diseño

Carla Soltau Vega  
carliju79@hotmail.com

### Fotografías

Portada, contraportada y página central  
Edgar Roca Ramos  
edgar.roca@libero.it

### Impresión

Imprenta Cafferata S.A.  
Jr. Chancay 335 - Lima 1  
Telf.: 431-9085

### Comité Directivo ACRACH 2008 - 2009

#### Presidente:

Liberio Amez Córdova

#### Vicepresidente:

H. Misael Noriega Barrón

#### Secretario General:

Pablo Girón Cerna

#### Fiscal:

Constanza Briceño Goñi

#### Secretario de Economía:

Luis Ames Durán

#### Secretario de Actas:

Rosalía Huertas de Silva

#### Secretario de Prensa y Propaganda:

Arturo Bazán Del Río

#### Secretario de Cultura y Deportes:

Raúl Inocente Arellano

#### Secretario de Asistencia Social:

Dalmira León Olivera

#### Vocales:

Rosario Bustamante Mariluz

Marcelino Gonzales Romelo

# Editorial

**El Pregonero** el vocero institucional del Centro Representativo Asunción Chacas, presenta en sus páginas: el trabajo de su Consejo Directivo, las gestiones y actividades de las comisiones o comités; la opinión de nuestros asociados y lectores, las inquietudes o proyectos de quienes planteen nuevas perspectivas para el desarrollo de actividades agropecuarias, educacionales o turísticas, así como temas relacionados con el problema vial en nuestra provincia y/o en el departamento de Áncash. Como es una tradición, también publicamos notas de carácter literario. No se aceptan temas de contenido político partidario.

Nuestra institución tiene como tarea principal colaborar con las autoridades de nuestra provincia para acceder a los ingentes recursos que cuenta el Gobierno Regional de Áncash; para cuyo logro es prioritario desarrollar una visión de consenso, de lo que queremos para nuestra provincia para los próximos 10 a 20 años; luego trazar estrategias, objetivos, actividades y proyectos para hacer realidad esa visión, solo así estaremos contribuyendo a elevar el nivel de vida y ocupación de la población.

Los ancashinos tenemos la suerte de contar con el financiamiento adecuado para lograr mejores condiciones de vida, si la actual legislación y los precios de los metales en el mercado mundial se mantienen, o con una moderada tendencia a la baja, como lo aseguran muchos estudiosos de la economía internacional, por la incorporación en China e India y otros países de más de 300 millones de pobres a la economía de consumo en los últimos 10 años, hecho que va a continuar. De este hecho se beneficiarán los pueblos que formulen planes consistentes con proyectos de alto impacto; es decir sean eficientes y eficaces. Por lo que hacemos una especial invocación a nuestras autoridades provinciales y distritales a asumir este reto, manteniendo el diálogo sincero y democrático, porque la soberbia no es buena consejera, especialmente cuando está de por medio el bienestar general de la población.

Lima, agosto de 2008

*El Comité Editor*

*\* Los artículos publicados son de única responsabilidad de sus respectivos autores.*

TRASCENDENTAL RETO EN MARCHA

## Carretera Carhuaz - Chacas - San Luis

La empresa supervisora/evaluadora del proyecto vial que da título a esta nota, ha observado el informe final presentado por la contratista; adicionalmente la Región Ancash ha pedido una ampliación del estudio, los cuales han motivado que el contratista haya planteado una prórroga a fin de ejecutar lo indicado. En este artículo se reseña el proceso para que el proyecto sea finalmente aprobado por el Ejecutivo.

*Comité Pro Carretera Carhuaz-Chacas-San Luis.*



*Como se puede ver, las acumulaciones de desmonte rocoso, consecuencia de los trabajos en la carretera, alteran el diáfano paisaje cordillerano. INRENA ha dispuesto que en trabajos posteriores se transporte las rocas hacia botaderos especialmente acondicionados.*

La gestión de la construcción del túnel de la Punta Olímpica la inició la Municipalidad Provincial de Asunción en el año de 1987. En el año 2001 se promulgó la Ley del SNIP y el Ministerio de Transportes y Comunicaciones denegó la aprobación del estudio del túnel, aduciendo que según el SNIP este era parte del proyecto de la carretera y que se debía presentar un perfil para el mejoramiento de toda la carretera y el túnel. Se hizo tal, financiado con el aporte generoso de los chacasinos residentes en Lima. Después de persistentes gestiones se aprobó el perfil en el año 2003 y luego el estudio de factibilidad el 18 de abril del 2007 que declaró su viabilidad. Ver SNIP N° 4861.

A fines de mayo del 2008 se concluyó el estudio definitivo

(expediente técnico) del proyecto relativo a la carretera Carhuaz-Chacas-San Luis, según el convenio suscrito entre la Región y el Consorcio Vial Carhuaz. El estudio fue supervisado por la empresa FINSA. Esta misma empresa ha sido nombrada como evaluadora. La contratista ha presentado su informe final del estudio. Sin embargo, según versión de los directivos de las dos empresas, por expresa solicitud de la Región Ancash se ha prorrogado su presentación a fin de que realice una ampliación del estudio y se subsanen las observaciones de la supervisora. Estos trabajos serán terminados, según la misma fuente, a fines de agosto. En el mes de septiembre la Región Ancash debe aprobar el estudio. De mantenerse las cifras del expediente técnico, el precio del proyecto sería de 162 millones de nuevos soles (incluyendo al túnel), superior en casi el 98% al presupuesto viabilizado por el Ministerio de Transportes y Comunicaciones y por el Ministerio de Economía y Finanzas (MEF). Lo más probable es que este monto se amplíe más. Ante este hecho la Región cuenta con la autorización legal para someterlo a una **reevaluación**; el organismo encargado será la Oficina de Planificación de Inversiones (OPI). Aprobada la reevaluación por la Región Ancash, deberá solicitar al MEF su confirmación y el cambio de la ficha técnica del SNIP. Este proceso probablemente dure 60 días. Acto seguido se procederá a la licitación, que durará entre 60 y 90 días. Con este acto queda expedita su construcción.

Por lo anterior, urge que las autoridades e instituciones que habitualmente se encargan de su gestión, ideen una estrategia muy fina para que se llegue a las más altas esferas del Ejecutivo a fin de lograr que la reevaluación sea confirmada por el MEF. Esperamos que se pongan a la altura de este trascendental reto.

### Precisiones

- **Expediente técnico (o estudio definitivo):** es el estudio que permite definir la opción seleccionada. Comprende los estudios de ingeniería de detalle (topografía, estudios de suelos), sus costos y gastos. En este expediente se determina el precio del proyecto.
- **Evaluación del estudio:** tiene por finalidad estudiar si el proyecto reúne las características técnicas y económicas para las que se contrató.
- **La reevaluación:** según el SNIP, cuando los precios del estudio definitivo tienen una divergencia muy grande respecto al estudio de preinversión, la OPI (de la Región) puede y debe reevaluar la viabilidad del proyecto. La unidad ejecutora (la Región) no debe iniciar la ejecución hasta que la viabilidad sea confirmada (MEF-DGPMA). Fuente: Boletín Informativo N° 002-2005 EF/6801.

## BALANCE Y PROCESO DEL GOBIERNO EDILICIO

# La gestión municipal de Asunción

La Administración Pública está al servicio de los ciudadanos y se fundamenta en los principios de honestidad, celeridad, eficacia, eficiencia, transparencia, rendición de cuentas y responsabilidad en el ejercicio de la función pública.

Oscar Luci6n, Administración Pública, página 113

José Zaragoza Portella

Los principios universales antes mencionados sirven de marco para analizar el caso.

Las municipalidades tradicionalmente han tenido exiguos recursos, ya que sus obras públicas se financiaban con el aporte unas veces voluntario de su población urbana y, en otras, obligatorio y compulsivo de su población campesina. Los cargos de alcaldes y regidores eran ad honorem. Un verdadero servicio cívico.

En las municipalidades de la provincia de Asunción en los años recientes (2007-2008), los recursos financieros fiscales directos se han multiplicado por más de treinta respecto al año 2005. Adicionalmente a los fondos procedentes del tesoro público (incluido el canon y otros), cuentan con tres fuentes a las que se puede acudir: los abundantes recursos financieros de la Región, los excedentes de la distribución de las utilidades mineras y el aporte voluntario de las mismas.

En este contexto, la magnitud de recursos adicionales que logre de las tres fuentes mencionadas se medirá por:

1. La **eficiencia de la gestión municipal** (capacidad de lograr el efecto deseado). Es conveniente señalar que la gestión municipal 2003-2006, pese a afrontar el engorroso trámite de la gestión de proyectos normada por el SNIP (creado el 2001), logró presentar nueve proyectos a la Región, dejó aprobados y viabilizados cinco y en gestión cuatro.

La gestión actual 2006-2009, tiene en ejercicio más de 18 meses y pese a la experiencia anterior y a la simplificación del SNIP, no ha presentado un solo proyecto a la Región, salvo un perfil al concurso



Los dirigentes del Centro Representativo Chacas se entrevistaron con el Alcalde de Asunción en agosto de 2007; faltó voluntad de continuidad. Las circunstancias actuales exigen enmendar rumbos.

del fondo minero (aporte voluntario), el cual fue eliminado sólo en la primera etapa. Se ha contentado con ver la ejecución parcial de la gestión anterior; ya que el canal de Juitush tiene dos años con presupuestos aprobados, no se ejecuta por problemas legales y debido a la actitud tibia y permisiva de quienes debieran impulsarlo.

Diferente ha sido la actitud del alcalde municipal de Acochaca, a quien debemos felicitar por que en su segundo periodo ha logrado la viabilización de cuatro proyectos: Rehabilitación y ampliación del canal de Ruricocha, Mejoramiento del CE María Auxiliadora de Sapchá, y la Implementación del puesto de salud y la cadena de frío (ambos en Acochaca) con un presupuesto de S/.5'927,125.00. En honor a la verdad, el primer proyecto fue presentado y gestionado en gran parte por el alcalde de Chacas del periodo anterior, a instancias de los directivos de la Asociación Centro Representativo Asunción Chacas; sin embargo su continuación y viabilización es mérito del actual alcalde de Acochaca.

De otro lado, también vemos con sana envidia, que el alcalde de San Luis (distrito) ha gestionado y viabilizado 26 proyectos (entre 2007 y 2008) por un valor de S/.97'018,481.00 (97 millones). Felicidades para él, sus regidores y el gran beneficiado: el pueblo sanluisino.

Que la actual administración municipal no haya presentado proyecto alguno a la Región tiene serias e irreparables repercusiones para nuestra provincia, ya que no podremos contar, en los próximos 18 meses, con recursos financieros para la ejecución de obras y/o implementación de servicios tan urgentes e indispensables en nuestro territorio. Inclusive si se dispusiera de tres o cuatro perfiles listos y la autoridad municipal los presentara, el periodo de evaluación en la región, la absolución de observaciones, su aprobación y viabilización; la etapa para la elaboración de los estudios definitivos, su ejecución, aprobación y la inclusión en el presupuesto; su licitación o concurso de precios serían un largo proceso que demoraría entre 18 a 24 meses, en el mejor de los casos. Es el periodo de gestión de un proyecto. La pregunta es: ¿cuántos millones de soles hemos dejado de conseguir para las obras y/o servicios de Chacas? ¿Quiénes son los responsables de tal ineficiencia e ineptitud? Usted, amigo lector, tiene la respuesta.

2. La **eficacia de la gestión municipal actual** (entendida como capacidad de disponer de alguien o de algo para conseguir un efecto determinado). Estratégicamente, la gestión municipal debe destinar una parte importante de su capacidad y recursos para conseguir financiamiento adicional. Los resultados descritos en el parágrafo 1 son totalmente adversos; sin embargo, el alcalde ha usado entre el 15 a 20% de su tiempo en servicios de comisión para trasladarse



En toda obra pública, como en la pavimentación de la avenida Buenos Aires, debe exhibirse, por ley, un cartel que indique: Nombre del proyecto, valorización, origen del financiamiento, plazo y responsable de la ejecución, entre otros datos. Ojalá ya se haya subsanado tal omisión. Aportar con sugerencias no significa oposición.

—generalmente en compañía de su abogado, su guardaespaldas y chofer— a Huaraz, Lima y otras ciudades, gastando en remuneraciones, pasajes y viáticos sin conseguir nada que pueda mostrar a favor del pueblo que lo eligió. Este es un caso evidente de ineficiencia y uso indebido de fondos públicos. Esperamos que los encargados de hacer el control de tales gastos establezcan si el infractor ha cometido sólo faltas o si se configura la comisión de delitos debidamente tipificados. Se trata de prácticas y de un tren de vida que son todo un lujo que ningún alcalde ha osado, probablemente entendiéndolo como un insulto a la pobreza.

3. Según el inciso 8 del artículo 22 de la Ley Orgánica de Municipalidades N° 27972, los funcionarios públicos están prohibidos de contratar a sus familiares directos (hasta el cuarto grado de consanguinidad) e indirectos (hasta el segundo grado de afinidad); sin embargo, según la partida de nacimiento y ficha registral de la Reniec de la señorita Hameline Niels Rodríguez Brito, ella es sobrina del alcalde Eugenio Brito (hija de su hermana, la señora Auleria Elizabeth Brito Castro) y del ex gerente de la Municipalidad Provincial de Asunción señor Árele Abel Rodríguez Silvestre. En este caso se habría incurrido en la falta denominada nepotismo, considerada taxativamente como causal de vacancia. Hay casos similares en los que el JNE ha declarado o ratificado diversas vacancias, sentando jurisprudencia. Un grupo de ciudadanos chacasinos (que por razones obvias no los podemos nombrar) ya presentaron al JNE la solicitud de vacancia, razón por la que es sólo cuestión de tiempo, ya que la causal es obvia.

4. Una de las características más importantes de una gestión pública eficiente es la de la transparencia, que considera a la ciudadanía, a los proveedores y usuarios como sus aliados y, por

tanto, está en obligación legal de mantenerlos informados sobre el uso de sus recursos, así como sobre los logros alcanzados y las limitaciones para obtenerlos. Adicionalmente, la autoridad debe informar sobre la evolución del gasto corriente (mantenimiento del aparato municipal) y en torno a los gastos de inversión (proyectos con metas, presupuestos calendarios de ejecución, modalidad de ejecución, etc.). La eficiencia se mide cuando el gasto corriente se mantiene por debajo del 30%.

La actual gestión municipal se ha negado sistemáticamente a presentar este tipo de información pese a las reiteradas solicitudes verbales y escritas que le han sido alcanzadas. En más de una oportunidad ofreció hacer pública esta lista, cosa que ha incumplido olímpicamente. ¿Por qué será? Es lamentable y censurable. Los recursos son de uso público, los ciudadanos tienen todo el derecho a ser informados y la administración municipal está obligada a publicar su uso. ¿Por qué tanto secreto? ¿Qué se oculta? También las actas de las sesiones del Concejo deben publicarse, ya que son documentos públicos a los que la ciudadanía debe tener acceso.

5. Habitualmente los chacasinos residentes en Lima, mediante el Consejo Directivo de la ACRACH o en otros casos individualmente, hemos ofrecido al alcalde Brito, verbalmente y por escrito, nuestra más amplia y, como siempre, desinteresada colaboración, presentándole algunos proyectos. Sin embargo, en una actitud inexplicable, el señor Brito nunca los ha tenido en cuenta ni ha contestado a ninguna comunicación. Es su estilo.

La responsabilidad de la gestión municipal es solidaria entre el alcalde y todos los regidores, salvo que expresamente alguno haya hecho constar su discrepancia en las actas de las sesiones del Concejo. Tenemos entendido que tal cosa ha ocurrido; sin embargo, instamos a los que todavía no lo han hecho, a poner a buen recaudo su responsabilidad para no ser cómplices probables de decisiones y/o acciones indebidas.



Es factible participar de los fondos que dispone el Gobierno Regional, logrando la aprobación de proyectos, con solvencia, que incentiven el desarrollo agropecuario en la zona. Nuestra ganadería es muy incipiente.

<sup>1</sup> Cfr. José Zaragoza "El canon y el desarrollo regional", El Pregonero 25, 2007, p. 8.

<sup>2</sup> MEF/DGPM/Estadísticas y Reportes/PIPS declarados viables al 15/07/2008

<sup>3</sup> Ídem.

# Ancash y el desastre de sus carreteras

Roque Otárola Peñaranda

Esta, que debiera ser una nota referida a temas inactuales, toca un asunto de coyuntura cuya nociva persistencia afecta al proceso económico en la región y al comportamiento humano en general.

No es necesario ser zahorí para saber que el presente comentario interpreta el pensamiento —rabia incluida— de los ancashinos usuarios de las vías de comunicación del departamento, cuyo estado calamitoso no tiene precedentes ni siquiera con lo acontecido en el quinquenio 1985-90.

Hace pocos días, sufriendo la vía crucis de los huecos de la que fue carretera asfaltada de primer orden Pativilca-Conococha-Huaraz-Caraz, encontré un automóvil que a la altura de Tapacocha había destrozado sus sistemas de suspensión y dirección, originando la caída de la boca masa de la rueda derecha, gracias a un bendito cráter de aquellos que por miles abundan a lo largo de la ruta. Una familia inglesa con papá, mamá y dos niños que querían conocer el Callejón de Huaylas y que habían fletado ese moderno Toyota Camry del 2007, con chofer incluido, soportaban el frío y la soledad del paraje, sin auxilio mecánico, dicho sea de paso desaparecido desde hace más de siete años, y sin explicarse cómo, a sólo 300 kilómetros de Lima, el principal acceso a una de las regiones con mayores recursos públicos disponibles podía encontrarse en tan deplorable estado, lindante sólo con las "áreas más miserables de Biafra", según testimonio elocuente del asustado visitante británico.

En efecto, nadie entiende cómo se ha podido llegar a esta situación de calamidad y abandono en una vía estratégica de integración regional, dinamizadora de toda la actividad económica de la sierra de Ancash, así como proveedora de visitantes, principal insumo para el crecimiento del turismo, única industria que sustentará el desarrollo regional sostenido en el largo plazo, ya que otras explotaciones boyantes ahora como la minería, una vez arrasados los yacimientos no renovables, levantarán sus bártulos y se irán para siempre, dejando como recuerdo imperecedero a las generaciones venideras sus pasivos convertidos en cementerios de naturaleza muerta.



Son los mismos pasajeros quienes, ante la falta de mantenimiento de las carreteras por parte de las autoridades locales y regionales, participan activamente en expedir las vías en casos de obstrucción.

A ninguno de los usuarios de la vía, llámense turistas, comerciantes, industriales, empresas de transportes o simples viajeros, importa que la situación de la carretera de acceso de la costa al Callejón de Huaylas sea el esperpento sobre el que actualmente ruedan sus vehículos debido a que el gobierno central y el regional no se ponen de acuerdo sobre las competencias administrativas para su conservación y mantenimiento. Simplemente, la población ancashina sufre la incapacidad de doña Verónica Zavala, ministra de Transportes, y de don César Álvarez, presidente de la Región, responsables a primera vista de tan execrable atentado contra la vida diaria y el desarrollo de Ancash. Probablemente cada quien tiene sus propias razones y explicaciones las cuales, ante la contundencia despiadada de la realidad, significan un camino para las víctimas impasibles de este verdadero "caminicidio".

Fui testigo presencial hace dos años, de la explicación que la señora ministra de Transportes, Verónica Zavala, alcanzó al Presidente de la República, ante la preocupación de éste por el estado de la vía. La ministra le dijo textualmente: "estamos concesionando la vía, señor Presidente, por eso se ha quitado las casetas de peaje y no estamos gastando en mantenimiento. El problema quedará resuelto en los próximos 90 días". Ha transcurrido de entonces a ahora casi mil días y naca la pirinaca, señora ministra.

## NO ES UN HECHO AISLADO

Parece que el santo de las buenas nuevas se ha puesto de espaldas al pueblo ancashino en lo tocante a sus vías terrestres de comunicación. Si el estado de la carretera antaño asfaltada que parte de Pativilca y termina en Caraz es reprobable, no es menos calamitosa la situación de las otras vías troncales de la sierra ancashina, constituidas hoy por hoy en elocuentes monumentos al abandono y la desidia.

## LA ESTAFA CÁTAC-CHAVÍN

Ya casi al final de su mandato, el inefable presidente Toledo "inauguró" con bombos y platillos la carretera "asfaltada" CátaC-Cahuish-Chavín, como obra cumbre de su gestión en la sierra de Ancash. Pocos meses después, la ruta se convirtió en, prácticamente, intransitable debido a los innumerables y enormes baches que aparecieron en su carpeta burlonamente llamada "asfáltica", configurándose en su construcción la probable y escandalosa comisión de delitos como los de estafa, perpetrados tanto por el Ministerio de Transportes de entonces como por los contratistas. ¿Alguien ha puesto el dedo en la llaga?

La situación no ha variado a la fecha, a no ser porque se ha tenido que levantar a punta de tractores la "lechada" de asfalto engañosamente colocada, para morigerar el daño a los vehículos que por allí circulan. Es preferible un bache en tierra que otro en asfalto tramposo, dicen los choferes de la zona.


El estado lamentable de esta vía no sólo afecta a sus usuarios naturales de las provincias trasandinas, sino que hiere gravemente al

flujo turístico que tiene en Chavín un apreciable destino, que nuestras autoridades regionales dicen promover de dientes para afuera.

El tramo Huarí-San Luis-Chacas-Piscobamba-Pomabamba-Sihuas, que habitualmente se conservaba en estado aceptable desde hace 20 años, no escapa a la regla trágica que ha hecho de las carreteras ancashinas la expresión viviente de la negligencia. Las demoras, debido a su pésima conservación e inexistente mantenimiento, hacen que el costo del combustible se incremente y suban los precios de los artículos de primera necesidad, junto a la descapitalización de los propietarios de vehículos por su prematuro deterioro. Allí radica una de las causas de la inflación que no se quiere hacer pública en el rubro "alimentos" que aflige a los provincianos, principalmente de la sierra, con índices cuatro veces superiores a los que se registran en Lima.

## CARHUAZ-CHACAS O EL CAUCE DE UN RÍO SECO

Nadie se puede explicar cómo hacen el padre Ugo de Censi y la Operación Mato Grosso para trasladar a Lima los finos muebles que sus artesanos tallan y los delicados y artísticos vitrales que se fabrican en Chacas, utilizando la que antes era ruta carrozable trasandina que une la provincia de Asunción con la ciudad de Carhuaz, a través de esa suerte de cauce de río sin agua en que ahora se ha convertido este tramo.



Calamitoso estado de la actual carretera Carhuaz-Chacas, en la cordillera. Con la nueva vía asfaltada, estas escenas serán parte del recuerdo.

Quienes usan la ruta dicen que ésta no recibe mantenimiento desde hace 10 años. Increíble pero cierto. Ello explica el estado cataclísmico en el que se encuentra. Con el cuento de que los estudios para su mejoramiento se han iniciado... están en ejecución... están listos y pronto se licitará la obra, nadie hace nada para echar un poco de ripio a los incontables huecos y profundas canaletas que se han formado en la que fue

plataforma vial, tampoco para encausar las cunetas laterales. Los deshielos de las alturas discurren libremente sobre el que camino y lo horadan a todas horas y todos los días.

El padre Ugo ha reiterado su ofrecimiento de siempre: Denos la CUARTA PARTE del presupuesto que gasta el Estado y mantendremos la carretera en condiciones adecuadas de transitabilidad. Pero, la respuesta es la de siempre: "no se oye Padre". Evidentemente, ¿A qué burócrata conviene este abaratamiento que, a la vez, garantiza eficiencia? La respuesta es obvia.

Una reciente publicación editada en Huaraz, al informar sobre las realizaciones del gobierno regional, afirma que el mejoramiento de este tramo y la construcción del túnel trasandino de 530 metros antes de la Punta Olímpica se licitarán entre agosto y setiembre del presente año. Es bueno tener presente este anuncio, amigos, con la necesaria aclaración de que el costo de la obra aprobado por el SNIP hace dos años casi se ha duplicado, gracias a la actualización dispuesta por el gobierno regional. ¿Pasará así una nueva evaluación del SNIP? Que Mama Ashu nos coja confesados.



No es suficiente construir carreteras, es importantísimo su MANTENIMIENTO. Las autoridades juegan al "Gran Bonetón".

## CARAZ-CHUQUICARA O EL REINO DEL ENCALAMINADO

No es costumbre de quien escribe esta nota actuar como notario de infortunios. Pero las circunstancias exigen que alguien diga algo sobre el problema de la vialidad terrestre en la sierra de Ancash. Al desastre descrito no se puede dejar de añadir el tramo Caraz-Huallanca-Chuquicara. Nadie en su sano juicio se atrevería a arriesgar su automóvil por esta ruta sin el riesgo de romper la dirección y dañar el sistema de suspensión de su vehículo. El encalaminado es simplemente colosal, monumental, en un tramo llamado —tal vez quiméricamente— a convertirse en una de las rutas más importantes entre la costa del Pacífico y el valle del Huallaga, a partir de Chimbote hacia Sihuas, Huacrachuco y finalmente Uchiza.

Precisamente a partir de Chuquicara está la otra gran estafa del toledismo contra Cabana, la tierra natal del ex presidente. ¿Alguien sabe de la vía asfaltada que este buen hombre prometió con lágrimas en los ojos al pueblo que lo vio nacer? Cruel ¿verdad? No escapan a la regla de la destrucción sistemática las rutas Yungay-Llanganuco-Yanama-Piscobamba y su variante hacia San Luis y Chacas, a partir del puente de Llacma. Tampoco el tramo Huarmey-Aija-Recuay, cuyo asfaltado posposamente ofrecido no termina de ser una ilusión. Ni qué decir de las vías Pomachaca-Llamellín y Pativilca-Ocros, también abandonadas a su suerte.

## SABOTAJE PERFECTO

Largo sería continuar con este inventario que incuba resentimientos y frustraciones de la población hasta hace poco escondidos y ahora manifiestos. No existe ancashino que deje de expresar con enojo y hasta ira su impotencia ante la calamidad de sus vías carrozables. Nadie sabe, pero todos sospechan, cuál entidad del Estado ni qué funcionarios son responsables de este abandono cuya persistencia y excelente aplicación llevan a pensar en un plan magníficamente estructurado por alguna mente diabólica, tanto en agravio de la imagen del gobierno central como en contra de la del regional.

Se escuchan explicaciones que no justifican el desastre. Se anuncian obras de reparación que nunca se inician. Entre tanto, cientos de vehículos de alto tonelaje transportan pertrechos para las compañías mineras agrandando los baches y atizando la rabia impotente de los viajeros propios de la región y extraños a ésta. ¿A nadie se le ha ocurrido, por ejemplo, encargar a las empresas mineras la construcción de una nueva pista entre Pativilca y Caraz que beneficiaría su propia logística? O también en este caso funciona la lógica mercantilista que afirma que como el transporte ha sido tercerizado por las mineras, que se frieguen los dueños de los vehículos que les prestan servicio y con ellos, Sansón y los filisteos.

## Rehabilitación, mejoramiento y ampliación del sistema de agua potable de la localidad de Chacas

Luego de arduas gestiones se ha logrado la aprobación de esta importante obra, con el financiamiento del Fondo Minero de Antamina.

*Comite pro agua potable y alcantarillado*

Con mucha satisfacción hemos constatado que en la primera semana de Julio se inició la construcción del mejoramiento de sistema de agua y alcantarillado, ejecutada por la empresa por la empresa "CIA. QUICK CONSTRUCTION" dirigido por el Ingeniero Residente JOHNY OLOTEGUI SIFUENTES y bajo la supervisión de la empresa Apoyo y Consultoría a cargo del Ingeniero CARLOS ALEJANDRO JAVE.

Según la licitación del Fondo Minero de Antamina FMA No 012-08 el proyecto tendrá un costo de S/. 6.515.928; de los cuales en este año (entre julio y fines de noviembre) se invertirá S/. 2.462.331 para rehabilitar, mejorar y ampliar el sistema de agua potable de Chacas, con las siguientes obras:

- Construcción de una planta de tratamiento de filtros lentos, con cerco perimétrico, a se construirá oficinas y almacén, un tanque séptico y 2 pozos percoladores, como sistema de desagüe de las oficinas y almacén.
- Instalación de dos líneas de conducción, de 2375 ml con tubería de 6, 4, pulgadas de diámetro.
- Construcción de nuevo Reservoirio de 60 m<sup>3</sup> con su caseta de válvulas y tubería de rebose. Cerco perimétrico.
- Se rehabilitará el reservoirio antiguo de 150 m<sup>3</sup>. Cerco perimétrico.
- Se instalarán nuevas redes de distribución de 4088.49 ml con tuberías de 6, 4, 3 y 2 pulgadas de diámetro. Se mejoraran algunas redes existentes y se instalará 161 conexiones domiciliarias con sus respectivos medidores, realizándose después las respectivas pruebas hidráulicas. Se colocarán sus respectivas válvulas y accesorios para el buen funcionamiento del servicio.

El saldo del presupuesto S/. 4.053.597, se invertirá en la terminación del sistema de agua potable y el alcantarillado. Este proyecto es financiado íntegramente con el aporte voluntario de la Empresa Minera Antamina.

La realización del cualquier proyecto de inversión es una satisfacción para todo vecino; lo es más para los socios de la Asociación Centro Representativo Chacas (ACRACH), porque es la gestora desde su inicio, cuando en el año 2005 convenció al entonces Alcalde Provincial José Ayala a suscribir un Convenio con la ACRACH, para financiar al 50% cada uno el costo del perfil. El Consejo Directivo de la ACRACH, se comprometió a formular el referido perfil y gestionarlo hasta su aprobación. Hecho que se logró. Adicionalmente, cuando se constituyó el aporte voluntario minero y se fundó el Fondo Minero Antamina, se presentó el perfil ante este organismo; después de muchas reuniones se logró la aceptación

de su financiamiento. Se elaboró el ante proyecto del convenio, y sólo entonces, se comunico al Alcalde Señor Eugenio Brito quién asistió y su labor se completo en la firma. Es otro proyecto que se le entregó en bandeja. Posteriormente el FMA mando elaborar el estudio definitivo o el expediente técnico; seguidamente selecciono a las Empresa Ejecutaras y Supervisoras.

Este proyecto es un caso exitoso del trabajo de la ACRACH y la Alianza con la Administración Municipal. Lástima que con la actual administración en los 18 últimos meses esta se negó a toda posibilidad, pese que el Consejo Directivo de la ACRACH cuando al actual Gestión Municipal ganó las selecciones se le envió una carta de felicitación y realizamos una reunión para expresarle el deseo de colaborar. Posteriormente varias comunicaciones fueron cursados en el mismo sentido, a ninguna contestó. La soberbia e ignorancia lo engeguició. El resultado ningún proyecto presentado por la actual Administración en los 18 meses, pese a que la Región tiene recursos financieros abundantes y no sabe que hacer con ellos.

Se ufana de ser muy amigo del Presidente de la Región, al no presentar ningún proyecto ha contribuido al pobre desempeño e ineficiente gestión de la referida Autoridad Regional. El gran perdedor del pueblo de Chacas, que irreparablemente no contará, en los años 2009 y tal vez el año 2010 de recursos adicionales provenientes de la región.



*El actual servicio de agua para consumo humano no es "potable" en Chacas, solamente es "entubada"; la constante expansión urbana exige la implementación de este servicio y el del alcantarillado.*

ESTUDIOS DEFINITIVOS COSTARÁN  
OCHO MILLONES DE NUEVOS SOLES

## La carretera Huari, Piscobamba, Pomabamba y Sihuas

La ejemplar iniciativa del consejero regional de Mariscal Luzuriaga ha hecho posible lograr el caro anhelo de financiar los estudios definitivos de la carretera que unirá Huari con Sihuas, gracias a la decidida colaboración de la empresa minera Antamina. Ahora está en manos del gobierno regional y del Ejecutivo conseguir la partida necesaria para el financiamiento de la obra misma.

*Paulino Julca C.*

A diferencia de otros tiempos, ahora las empresas reconocen no solo el valor del capital, sino también su responsabilidad social, teniendo como base, desde luego, a las personas. Esta puede ser la explicación simple pero racional de cómo la Cía. Minera Antamina viene ejecutando en estos momentos los estudios definitivos para el asfaltado de la carretera Huari, San Luis, Piscobamba, Pomabamba y Sihuas.

Como toda obra grande, este proyecto tiene algo de historia y también anécdotas. La historia como tal tiene fecha, lugar y actores: un 24 de abril de 2007 tuvo lugar un forum para analizar el desarrollo de la zona en Piscobamba—ciudad capital de la provincia Mariscal Luzuriaga—, reunión promovida por el consejero Carlos Vega Romero, en la que participaron representantes de Antamina, consejeros y alcaldes de las provincias de Mariscal Luzuriaga, Fitzcarral, Pomabamba y Sihuas. En este encuentro, el consejero Carlos Vega, recogiendo una sugerencia de alguien, planteó la solicitud del financiamiento de los estudios definidos para el asfaltado de la vía que une las cinco provincias mencionadas al inicio.

Una obra de esta envergadura no era fácil llevarla a cabo, a pesar de que los representantes de la transnacional estaban dispuestos a informar favorablemente a su Directorio. Para los asistentes a este evento esta iniciativa pasó desapercibida, porque nuestros alcaldes están detrás de pequeñeces, como son hacer un puentecito, una escuela o una trocha a su chacra. Sin embargo, el consejero Carlos Vega, autor del petitorio, retomó su trabajo y partió el 2 de julio del 2007 de Huaraz a recabar la firma de todas las autoridades de las provincias beneficiadas, para posteriormente hacer entrega del oficio a la compañía minera. Este documento fue respondido inmediatamente el 11 de julio de 2007, donde, como un caso anecdótico, el Dr. Pablo de la Flor Belaunde, vicepresidente de Antamina, aceptaba este financiamiento y se quejaba del presidente de la Región Áncash, quien no respondía una comunicación cursada al respecto apenas conocidos los acuerdos del 24 de abril en la ciudad de Piscobamba.

Superado una serie de artificios políticos del presidente de la región, el consejero Carlos Vega preparó el terreno necesario para que el gobierno regional y la Cía Antamina firmaran un convenio marco, instrumento que le permitía a la minera convocar a licitación, la cual se efectuó en diciembre de 2007.

Las empresas que lograron la buena pro vienen trabajando con empeño y profesionalismo para procurar cumplir con los contratos respectivos, uno para el mes de agosto y otro para setiembre del 2008. La compañía patrocinadora ha dividido estos trabajos en tres tramos: uno de Huari a San Luis—cuyo costo asciende a S/.2'604,000—; otro que cubre la ruta San Luis-Piscobamba-Pomabamba—con

un costo de S/.3'570,000—, ambos tramos a cargo del Consorcio Vial Ancash S.A.; y un tercer tramo de Pomabamba a Sihuas por S/.1'672,000 a cargo del Consorcio Vial Pomabamba S.A.

La seriedad con la que trabaja Antamina nos hace pensar que estos trabajos estarán para las fechas previstas, sin duda, con la calidad que esperamos, es decir, como para soportar el medio ambiente de la zona de Conchucos.

Todavía guardo gratamente en la memoria lo que el Dr. Pablo de la Flor Belaunde nos dijo aquel 13 de julio del 2007, al consejero Vega y al autor de estas líneas: "Antamina no suele realizar estudios para que se acumulen o duerman en el estante, sino para ser ejecutados", para lo cual era indispensable que el gobierno regional estuviese verdaderamente involucrado, pues éste se encargará de asumir el financiamiento de la obra propiamente dicha.

A manera de anécdota, deseo evocar a mis paisanos que en el año 2006 recogían firmas para hacer el pedido de la pavimentación; ellos pensaban que a mayor cantidad de rúbricas habría mayores posibilidades de concretar su materialización. Hoy, ese viejo anhelo se está haciendo realidad. Ahora se requiere que nuestros alcaldes, consejeros y congresistas de la República unan sus esfuerzos para conseguir la partida necesaria y concretar la obra física.

Huari ya exhibe su carretera asfaltada, y muy pronto lo hará Chacas. De igual manera, ahora se suma esta obra de envergadura, la cual nos permitirá hablar de un desarrollo sostenible en las provincias transandinas de Áncash.

No estamos muchos en esta brega, la verdad no están los que deben estar, pero esos pocos estamos llenos de fe y optimismo con conocimiento realmente depurado de lo que se viene haciendo.

Finalmente, encarecemos a nuestro consejero Carlos Vega a que siga esquilmando más minutos a sus responsabilidades partidarias y porfíe en apuntalar, con su energía característica, esta noble y justa causa de bienestar y desarrollo.



*La carretera asfaltada de Huari a Sihuas ha de pasar por San Luis, cuyo flamante templo observamos, para luego continuar a Piscobamba y Pomabamba.*

## La óptima gestión municipal

Abog. Frida J. Ayala Amez

La descentralización en nuestro país viene exigiendo retos importantes, lo que ha impulsado a los distintos actores a plantear nuevas demandas relacionadas con la transferencia de competencias y recursos, específicamente al ámbito local. En ese escenario, se verifica el incremento sustancial de recursos financieros y la gradual transferencia de funciones sectoriales.

La municipalidad es una institución pública (organismo de gobierno local) constituida dentro de un territorio determinado, con autonomía administrativa, económica y política en los asuntos de su competencia. En este contexto, la población necesita de personas comprometidas encabezadas por un alcalde o alcaldesa, para que **trabajen con sus regidores coordinadamente y no sólo administren los recursos de la municipalidad, y que además de ello creen valor** a través de la producción de servicios e infraestructura pública, **aprovechando los elevados presupuestos que actualmente reciben, debido a los ingresos adicionales a los recursos ordinarios**, como son el canon minero, regalías en las zonas donde se ubican yacimientos mineros en producción; **para lo cual deben mejorar su capacidad de gasto, siendo eficientes en la formulación y desarrollo de los proyectos de inversión pública y los procesos de selección**, particularmente en la ejecución de obras, debiendo disponer de profesionales capaces, funcionarios y servidores públicos competentes y honestos que estén al servicio de su comunidad.

El contar con ingresos de tal magnitud debe servir para que inviertan en proyectos viables que generen bienes y servicios para atender a la población; **haciendo gestión, conduciéndolos al cumplimiento de la misión y su proyección al futuro, integrando capacidades y fortalezas**, considerando aspectos de apertura y dinamismo en el logro de las metas.

Si no existiera este tipo de instituciones, sería imposible que los recursos del Estado, los servicios públicos y los planes de desarrollo concertados tengan una orientación inmediata en la localidad cerca al "vecino". Este último término me lleva a pensar respecto de quiénes deben gobernar un municipio; no solo deben ser gentes del lugar o simples residentes en ella; deben ser mujeres y hombres comprometidos con su pueblo, que conozcan sus potencialidades y necesidades, a fin de paliar o cambiar la situación desoladora que vemos en muchos lugares de nuestro país; **deben ser pues líderes que no busquen servirse del poder**; por el contrario, deben estar al servicio de su comuna. Para ello se requiere tener una gran vocación de servicio, sentido común, buen criterio y cierta preparación en el manejo de recursos humanos y materiales, pese a que la ley no lo exige.

Luis Miguel Rojas Moran, en su libro *Manual para la gestión municipal del desarrollo local*, manifiesta que tradicionalmente se ha considerado a los gobiernos locales como empresas de servicios (orientadas a las prestaciones de servicios, ejecución de obras e infraestructura), limitando las posibilidades de actuación de los alcaldes y funcionarios públicos en la promoción e impulso de un desarrollo integral de sus territorios. Afortunadamente, esta visión está siendo superada en la mayoría de nuestros países que están inmersos en un proceso de descentralización territorial que, entre otros, provee a las municipalidades y gobiernos regionales de las herramientas formales necesarias para asumir adecuadamente un mayor grado de autonomía en la gestión y distribución de los recursos.

De acuerdo con la Ley Orgánica de Municipalidades, Ley N° 27972, la finalidad de los gobiernos locales es representar al vecindario, promover una adecuada prestación de servicios públicos y locales, y el desarrollo integral, sostenible y armónico de su circunscripción. Por ello, las autoridades deben trabajar arduamente con el objeto de alcanzar dicho fin;



Durante toda la gestión de José Ayala, la Municipalidad recibió cinco millones de soles; sólo en el 2008 Eugenio Brito dispone de seis millones. Además, se puede acceder a los fondos ingentes de la Región, presentando proyectos con solvencia técnica.

evitando la corrupción, porque es conocido que se están cometiendo actos ilícitos, como la colusión y otros, aprovechándose de la coyuntura; como ejemplo el famoso "diezmo" en los procesos de selección para la prestación de servicios y ejecución de obras; y desafortunadamente, los proveedores y ejecutores aceptan participar en la comisión de estos ilícitos haciendo que estos formen parte de un sistema de corrupción generalizado, lo cual todos tenemos la obligación de demandar y corregir en beneficio de la población.

El desarrollo económico local puede definirse, según la Organización Internacional del Trabajo, como un proceso de desarrollo participativo que fomenta los acuerdos de colaboración entre los principales actores públicos y privados de un territorio, posibilitando el diseño y la puesta en práctica de una estrategia de desarrollo común a base de **aprovechar los recursos y ventajas competitivas locales** en el contexto global, con el objetivo final de crear empleo decente y estimular la actividad económica. (Rodríguez-Pose, 2002)

Hoy en día, la ley establece que la población tiene el derecho a participar activamente en la elaboración de los planes de desarrollo de su localidad, en los presupuestos participativos, en los comités de vigilancia, entre otros; para ello es importante que cada ciudadano asuma con responsabilidad su rol, su voz debe ser escuchada por los que recogen y canalizan la información respecto de sus principales necesidades; teniendo en cuenta que estos deben ser orientados mas no manipulados o realizados a su libre albedrío sin ningún tipo de criterio por parte del servidor público municipal a cargo. Dichas carencias deberán traducirse en proyectos bien elaborados, tanto en la parte técnica como financiera, debiendo estos ser coherentes con la realidad y los costos de mercado. Asimismo, algunas municipalidades no tienen proyectos suficientes, acorde con los fondos que disponen, poniendo en peligro que los recursos económicos sean revertidos al Estado, incurriendo en incapacidad de gestión.

El problema no radica en el filtro que establece el Gobierno a través de las normas, sino en el correcto cumplimiento de éstas y, sin duda, de la buena formación moral, ética profesional, empeño y el desinterés por lucrarse de quienes forman parte de los concejos municipales.

Finalmente, el binomio gestión municipal-población debe ser capaz de desarrollar competencias para identificar los factores críticos que determinen su éxito económico local, vinculado a mejoras que se sustenten en la competitividad territorial y social, dentro del marco de una visión que compatibilice el crecimiento económico y la inserción en los circuitos de comercio, con la adopción de criterios de sostenibilidad en las decisiones de desarrollo y la creación de oportunidades para las nuevas generaciones. Asimismo, se busca entender cómo la cooperación integral (Estado, empresa, sociedad) permite combinar recursos y capacidades para poner en marcha el desarrollo sostenido, tomando especial interés en el potencial de la pequeña empresa.

## Más eficiencia y mayor información

Arturo Bazán Del Río



Los proyectos correctamente elaborados reciben el apoyo financiero de la Región, como ha sucedido en el caso del Colegio "Javier Heraud" de Acochaca.

Ante una serie de inexactitudes publicadas en la revista *Prensa Ancashina* N° 133 y en otras publicaciones regionales, emitidas por algunos paisanos y el alcalde de Chacas, nos vemos en la obligación de aclarar estos temas:

Eugenio Brito, alcalde de Asunción, en la revista mencionada, sostiene que la Región donó 140 millones para ejecutar la carretera Marcará-Vicos-Chacas, que ya están haciendo las gestiones para su pronta ejecución y que, además, el alcalde es amigo del presidente regional y le va a ayudar a hacer obras. Esto es algo inexacto, ya que la Región no dona dinero ni ejecuta obras para sus amigos; su misión es ejecutar proyectos de inversión que tengan viabilidad en el marco del Sistema Nacional de Inversión Pública (SNIP).

Las gestiones para la ejecución de la carretera Carhuaz-Chacas-San Luis se realizaron por el Comité Pro Carretera, de la ACRACH, ante las dependencias del MTC, de acuerdo con los nuevos lineamientos establecidos por el SNIP respetando las etapas establecidas por ésta: perfil, prefactibilidad, factibilidad y estudios definitivos. Fueron largas gestiones y reuniones con los funcionarios del Proviav Descentralizado, hasta llegar a obtener la viabilidad del proyecto el 22 de abril de 2007. No fue consecuencia, como sostiene erróneamente el alcalde, del paro regional del 11 y 12 de abril de 2007. Los trabajos empezarán a ejecutarse una vez que se terminen de hacer los estudios definitivos y la Región llame a licitación la obra que, consideramos, será en el cuarto trimestre de este año o el primer trimestre de 2009.

En *El Pregonero* 24, del año 2006, se publicó un artículo acerca de cómo deben gestionarse las obras públicas en el marco del SNIP, llamando fraternalmente a las autoridades y a algunos articulistas de medios de comunicación regionales, a presentar proyectos para aprovechar los ingentes recursos que tiene la Región Áncash, pero parece que el alcalde no procede de esta manera, ya que hasta julio de 2008 no tiene ni un proyecto a nivel de preinversión en la OPI de la Región Áncash, y en el 2007 tampoco presentó ningún proyecto.


Un grupo de paisanos, que insisten con el proyecto carretero Marcará-Vicos-Chacas, sostienen que la de Carhuaz-Chacas no es viable, con unos argumentos empíricos, sin sustento técnico, tales como que la ruta no es turística, muy accidentada, etc. Les invocamos informarse adecuadamente y trabajar en una serie de proyectos que serán en beneficio de Chacas y los más pobres; además, exigir a las autoridades a que trabajen por el desarrollo de sus comunidades. Les recordamos que la anterior gestión municipal de Chacas, durante todo su periodo, tuvo aproximadamente 5 millones de nuevos soles de presupuesto y la actual gestión solo en el 2007 tiene 6 millones. ¿Qué obras se están ejecutando?, ¿se está cumpliendo con la Ley de Transparencia, que obliga a las autoridades a informar acerca de la ejecución del presupuesto?

Invocamos amistosamente al alcalde a informarse adecuadamente y así trabajar con más eficiencia, presentando proyectos en beneficio de los más pobres y exigir a las autoridades a que trabajen por el desarrollo de sus comunidades.

Conscientes de que solo una cultura de tener un Banco de Proyectos nos ayudará en el desarrollo de nuestra provincia, les brindamos un resumen del contenido mínimo que debe tener un PIP para ser declarado viable a nivel de perfil.

Los PIP deben contemplar los siguientes aspectos:

- Nombre del Proyecto de Inversión Pública (PIP).
- Objetivo del proyecto.
- Balance oferta y demanda de los bienes o servicios del PIP.
- Descripción técnica del PIP.
- Costos del PIP.
- Beneficios del PIP.
- Resultados de la evaluación social.
- Sostenibilidad del PIP.
- Impacto ambiental.
- Organización y gestión.
- Plan de implementación.
- Conclusiones y recomendaciones.
- Marco lógico.





El alcalde de Marcará, en una reunión en Chacas, enfoca la problemática vial sin considerar otras gestiones que están ya en su fase de culminación, porque estaba **completamente desinformado** al respecto.

## Acochaca, ayer y hoy

H. Misael Noriega Barrón

Al cumplirse 25 años de su elevación a condición de distrito, Acochaca luce un aspecto renovado y progresista. Esa es la primera impresión que se lleva el viajero que transita por la ruta a San Luis o hacia Sapchá, Colpa, Alpabamba u otros centros poblados que confluyen en este acogedor lugar, de clima templado, ubicado en la margen izquierda del torrentoso río que discurre hacia el Yanamayo; está encerrado como una valiosa joya trasandina, entre los colosales Cándor Senga y Cuchi Cuchi.

Quienes tuvimos la oportunidad de residir (aunque brevemente) en este lugar, conservamos en nuestra memoria a aquel caserío de sola calle; empezaba en "Jara Urán", donde residían don Justo León con la señora Bertha Oliveros; en la misma recta estaban las viviendas de los hermanos Jorge, Víctor "Pachicchi" y Félix López; en la "hoyada", en un terreno que deslizaba hacia el río, se ubicaba la casa del señor Tucuchi, ya en la cumbre lucía la hermosa casona de don Donato Gómez y en la misma calle empedrada, en "la bajada", vivían los señores Pedro Vega (posteriormente), Roque Girón, Delfín De La Cruz, Nicéforo Cerna, Aníbal Narváez, Daniel Anaya; los dos últimos eran acochaquinos por "adopción", casados con las hermanas Octavia y Teresa Castro, respectivamente. En la "pampa", después de una abrupta curva de 30 grados, estaba la vivienda de la señora Betzabé Castro, cuyo esposo el profesor Manzueto Durán trabajó algunos años en Chacas. Hacia el lado izquierdo, con un gran huerto y sus corrales aledaños, residía "El Obispo", don Emiliano Bello con su esposa Lily Amez Córdova. Recuerdo a la familia Valladares, a la señora Emilia Delgado de Díaz, los hermanos Del Río, y al joyero Chumico, que con oro y plata hacía verdaderas obras de arte; otros nombres se pierden en la bruma del pasado por el tiempo transcurrido (más de medio siglo).



Las fotografías nos muestran la evolución de Acochaca en los últimos veinte años. La diferencia es notoria.

Se estudiaba solo hasta el tercer grado en dos escuelas de primaria, ambas unidocentes; la de niñas estaba a cargo de la señora Zoila Cerna, esposa de don Bartolomé Amez, y la de varones la dirigía don Aníbal Narváez Soto, huarino. Entre mis compañeros de los primeros grados de primaria estaban Eduardo Bello, Pablo Girón, el ahora inubicable Silvio "loco" Narváez, Régulo Díaz, los hermanos Manrique, Moreno y otros más.

Los cereales cosechados en toda la "quebrada" se procesaban en los dos molinos de piedra hacia el norte, cuyas "tomas" paralelas salían a la altura del antiguo puente y había otro molino en "la banda" de don Heladio, hábil carpintero y fabricante de tejas. En Acochaca no se celebraba la fiesta patronal, porque no tenían santo patrón. San Pedro fue una inspiración del profesor Antonio Vega, en los setenta, en concordancia a lo de "puerto".

Acochaca se convirtió en distrito en 1983, por su estratégica ubicación geográfica, además, ya contaba con carretera y colegio secundario. Fui testigo de excepción cuando en el Instituto Nacional de Planificación, los asesores técnicos argumentaron, ante un gran mapa, que ningún otro lugar merecía, por el momento, ser distrito de Asunción; estaban presentes los señores Cornelio Aguirre Arteaga, Pedro Rodríguez, José Zaragoza y Manuel Cunza. Ahora, su capital tiene un flamante edificio municipal, hay un modernísimo local de material noble del Colegio Secundario "Javier Heraud", cuenta con un centro de salud, con médico, obstetra y enfermeras. Los niños estudian en una escuela de primaria con más de diez profesores; hay servicio telefónico y de Internet, además de servicios de agua potable y alcantarillado. Su templo ya está por concluirse, así como un hotel con todas sus comodidades. Es un moderno distrito, aunque, naturalmente, con ciertas limitaciones, que se están superando.

En su ámbito rural, han emergido con dinamismo algunos poblados que ya merecen ostentar la categoría de distrito, entre ellos sobresale Sapchá con innegables méritos. Está pendiente la culminación del proyecto de la irrigación de "Ruricocha", en su segunda etapa, que impulsará sustancialmente el desarrollo agropecuario de más de quinientas hectáreas en los terrenos más productivos de la provincia. Es un reto que ha asumido con decisión el alcalde de Acochaca. Le auguramos éxito.

## Sapchá, rumbo a la distritalización

Junta Directiva y Comité Pro Distritalización

Es una verdad indiscutible que los pueblos son lo que sus hijos son. En los últimos años, Sapchá, con su innegable progreso, ratifica esta afirmación. Los que hemos tenido la suerte de haber nacido en esa añorada tierra, así como nuestros hijos, a pesar de la distancia geográfica, hemos asumido el reto de elevar a ese centro poblado al sitial que le corresponde, a la categoría de un nuevo distrito en la provincia de Asunción.

El Centro Social "Santa Rosa de Sapchá" nació con el objetivo de velar por el progreso de nuestro querido terruño; fue fundado el año 1960 por convocatoria de la señora Rita Flores (Q.E.P.D.) y de los señores Urbiles Ayala Vera (Q.E.P.D.) y Luis Cerna Espinoza (este último actual dirigente institucional). Contamos con personería jurídica, inscrita en los Registros Públicos de Lima, con partida N° 01805576, siendo su sede institucional en nuestro local propio, jirón Manuel Pérez de Tudela N° 152 Urbanización Santa Luzmila, Comas.

En salvaguarda de los intereses del pueblo, a través de los sucesivos consejos directivos, se han logrado los siguientes objetivos:

1. Creación del primer Colegio Primario en Chocopampa, para el cual se adquirió un terreno de más de 7,000 m<sup>2</sup>; se construyeron tres aulas con material del lugar.



2. Se adquirieron 2,000 m<sup>2</sup> de terreno para el colegio secundario "María Auxiliadora"; las aulas se construyeron con el apoyo de la municipalidad provincial.

3. Nuestra Directiva gestionó la construcción de una carretera desde el distrito de Acochaca a Sapchá; posteriormente se logró empalmar la carretera de Sapchá con Yanama, completándose así el anhelado Circuito Turístico alrededor del Huascarán; el mismo que, implementado adecuadamente, ojalá con el apoyo del gobierno provincial, será un destino obligado del ecoturismo en Áncash, por los impresionantes paisajes que exhibe a través de todo su incomparable recorrido. A su paso por Sapchá, los nevados de Ruricocha, Cajavilca, Infoquilla y Gayco le brindan un marco majestuoso.

4.- En el año 2007 se donaron dos computadoras Pentium IV para la Casa Comuna, en cuya inauguración nuestros asociados donaron asimismo 65 sillas.

Hemos implementado el Centro de Salud con dos camillas de lona, un balón de oxígeno de 10 m<sup>3</sup> con su respectivo equipo. Posteriormente, mediante gestiones realizadas en el Ministerio de Salud, se ha equipado la posta médica, consiguiendo la dotación de un médico, una obstetra y dos técnicas en enfermería.



En la actualidad el Estado, a través de la Municipalidad del Distrito de Acochaca, ha construido seis aulas con material noble, conforme se aprecia en la fotografía.

### ¿Cómo es Sapchá?

Nuestro centro poblado cuenta con nueve anexos y tiene una población económicamente activa de 3,500 habitantes.

Sus recursos son pródigos y promisorios en las actividades de agricultura y ganadería porque tiene el privilegio de estar flanqueado por los ríos Ruricocha y Ruripaccha, que facilitan el desarrollo de la agricultura—que beneficia a toda la población—gracias a los canales de irrigación que desembocan en Pomarán cruzando por los poblados de Mismi, Sapchá, Yahuarcocha, Utapococha y Lluychush. La segunda etapa del proyecto de irrigación de Ruricocha ha sido considerada nuevamente entre los proyectos del Gobierno Regional de Áncash, la que propiciará un gran desarrollo agropecuario en toda la zona. Ojalá que el alcalde de Acochaca priorice esta obra en sus gestiones.

Es también una promisoriosa zona minera, con algunas minas en etapa de explotación y otras en exploración, como son Cajavilca, Santa Bárbara, Minasjirca y Gayco. Adicionalmente, alberga una gran reserva arqueológica en las valiosas ruinas de Rihuy, actualmente abandonadas por el Instituto Nacional de Cultura por falta de difusión.

El centro urbano de Sapchá cuenta con luz eléctrica, agua, desagüe, telefonía fija y rural, además de internet; servicios que lo acondicionan como capital del futuro distrito.

Según nuestra costumbre regional se celebran dos fiestas patronales al año: el 24 de mayo, en honor a la Virgen María Auxiliadora, y el 30 de agosto a Santa Rosa de Sapchá; festividades compartidas en la ciudad de Lima por los sapchinos residentes en la Capital, ya que tenemos una arraigada fe, la cual nos hace tener esperanza en nuestro progreso y desarrollo regional.

Por todas estas razones creemos que Sapchá, al amparo de la ley y de la justicia, merece ser elevado a la categoría de Distrito, y estamos seguros de que conseguiremos nuestro objetivo porque es un derecho que nos corresponde. Con tal finalidad hemos conformado un Comité Pro Distritalización, que ya está cumpliendo las gestiones previas. Esperamos contar con el apoyo de las autoridades e instituciones de Asunción para hacer realidad nuestro proyecto.

Por todo esto, exhortamos a nuestros hermanos sapchinos a que apoyen esta causa y se comuniquen al correo electrónico: sapchalim@hotmail.com




UNA EXPERIENCIA QUE EDUCA PARA EL TRABAJO

## Chacas: Emprendimiento de altura

Todo aquel que llega a Chacas queda gratamente impresionado por la vitalidad de su juventud y la perseverancia de sus dirigentes. No sólo ha logrado trascender sus andinas fronteras, sino ha impreso en su dinámica diaria una actitud vital orientada hacia el desarrollo de su comunidad y un decidido optimismo en el futuro, fruto de la labor del padre Ugo de Censi.

Elvis Flores M.



*¡El Padre Ugo ya es peruano!  
Su grandiosa obra, que ha elevado el nivel de vida de "sus hijos",  
ha recibido el reconocimiento de todos los sectores de la sociedad.*

Una accidentada carretera acompañada de quishuareos que, vista desde la Punta Olímpica hacia cualquiera de las pendientes, parece una interminable serpentina, nos conduce al valle de Chacas, situado en la provincia de Asunción, a casi seis horas de Huaraz, en la Región Áncash. El viaje es agotador debido a los permanentes desniveles de la trocha, que originan en los pasajeros movimientos involuntarios e incontrolables en el interior del vehículo. Sin embargo, quien se anime a pasar tal sacrificio quedará plenamente recompensado por la maravillosa vista que ofrecen sus verdes altiplanicies, sus imponentes nevados y sus bosquesillos que ascienden caprichosamente de sus hondonadas.

El pueblo es fácil de imaginar. Sus casas están distribuidas regularmente alrededor de una plaza de armas que ostenta en sus esquinas tallados de piedra con motivos de la zona. No hay un solo árbol o pileta como habría de esperarse, pues el amplio terreno, según los mismos pobladores, es utilizado como plaza de toros en la fiesta patronal. La vocación cristiana de la comunidad emerge por todo lado, desde la sencillez de los balcones hasta la sobria arquitectura de su iglesia, en cuyo interior se aprecia un gigantesco mural que representa la comunión entre los miembros de la parroquia.

Sin embargo, no es la andina geografía o la hospitalidad de sus habitantes lo que particulariza a Chacas. Es, sobre todo, la pujanza de su juventud y la perseverancia de sus dirigentes lo que impresiona al espíritu más escéptico. Es profundamente gratificante observar cómo este pueblo ha logrado abrir las puertas del mercado internacional mediante la exportación de sus tallados en piedra y madera. Resulta más gratificante aún cuando se comprueba que en esa zona no hay madera o piedra requeridas para ese tipo de trabajo, sino que las transportan desde la selva o desde otros pueblos alejados de Chacas, respectivamente.

Cuando uno visita los talleres de vitrales o de tallados que ostenta la comunidad de Chacas, no deja de preguntarse: ¿Cómo un pueblo que no tiene madera es capaz de producir majestuosas réplicas de vírgenes y cristos en tamaño real?, ¿cómo han logrado que sus productos se exhiban en los mejores escenarios del Perú y del mundo? y ¿por qué otros pueblos que tienen los recursos a la mano no lo han hecho? Indudablemente, la labor que ha desempeñado el padre Hugo de Censi es encomiable y ha logrado transmitir a todos los chacasinos su mensaje de fe y de optimismo, acudiendo a ese viejo adagio que reza: "Enseña a pescar, no des el pescado".

Lo más impresionante de esta experiencia es su sostenibilidad en el tiempo, gracias a los niveles de organización que han alcanzado. Hoy, la sabiduría adquirida de maestros nacionales e internacionales, se viene transmitiendo de unos a otros, y todos los interesados tienen la oportunidad de laborar en la Cooperativa San Juan Bosco, promovida por la parroquia del padre Hugo, o de formar su propia empresa. Así, un pueblo que tradicionalmente se dedicaba a la fabricación de ollas de barro, las mismas que intercambiaban con los productos de la cosecha, hoy se ha encumbrado como uno de los más prósperos de los que se enclavan entre la cordillera de los Andes.

Esta es una muestra de cómo el espíritu emprendedor se sobrepone a la falta de recursos, a la ausencia de máquinas sofisticadas, a la distancia y otros pretextos en los que, en muchos de los casos,



*Vitrales con motivos religiosos, una expresión artística de los cooperativistas de Don Bosco.*

se refugia el pesimismo y la desesperanza. Sin embargo, nada es fortuito en esta empresa, todo está debidamente planificado y organizado, el trabajo se realiza según las inclinaciones de cada uno, hay talleres de especialización promovidos por la parroquia, desde la escuela se van formando los futuros artesanos y cuando estos adquieren la maestría suficiente ponen su experticia al servicio de los demás, y, lo más importante, tienen un puesto de trabajo que los espera en los talleres de la Cooperativa.

A más de 5 mil metros de altura, aunque el corazón se agite a cada paso y el aire se haga cada vez más escaso, uno piensa en lo que la escuela nos ofrece para solucionar los problemas de nuestra cotidianidad. ¿De qué nos sirven las fórmulas abstractas si no nos facilitan la distribución de los canales de riego?, ¿de qué vale aprender taxonomías si ellas no remedian los males del ganado?, ¿por qué aprender reglas ortográficas si no solucionan los problemas de comunicación? En suma, ¿por qué asimilar y repetir contenidos que no nos preparan para la vida? Creo que tenemos el reto, de una vez por todas, de devolverle el sentido a la escuela, de hacer trascendente y significativo lo que ofrecemos a los niños y jóvenes del país, de tal modo que respondan creativamente a las exigencias de su entorno.

En este contexto, la educación para el trabajo adquiere su real dimensión, en la medida en que desarrolla capacidades para el emprendimiento, para buscar soluciones allí donde hay problemas, para hacer empresa allí donde otros solo ven carencias. Ese es el rol de la escuela: formar una generación de jóvenes que piensen en dar antes que en recibir; que no se desanimen por la falta de recursos, sino que los generen; que sepan qué hacer con lo poco que puedan tener sus comunidades y que saquen el máximo provecho en su relación con las demás. Pero este no es un esfuerzo aislado, que se pueda lograr sólo creando un espacio para promover el trabajo. Considero que desde todos los espacios educativos y desde todas las áreas curriculares se puede contribuir para potenciar las habilidades laborales.

Desde la matemática, por ejemplo, se necesita adquirir conocimientos para hacer presupuestos, balances económicos, cálculos porcentuales, medidas de terrenos o materiales. Se requiere aplicar fórmulas para la cubicación de la madera, para obtener costos de bienes y servicios, para la interpretación estadística en el estudio de mercado, para realizar proyecciones, entre otras exigencias del mundo laboral. En comunicación, se necesita desarrollar las capacidades comunicativas para facilitar la relación empleado-empleador, hacer gestiones diversas, elaborar informes, redactar proyectos, publicitar productos, comprender y dar instrucciones, llegar a consensos, entre otras habilidades.


La historia y las ciencias sociales permiten conocer las distintas formas de relación social y laboral que han existido y existen en el tiempo y sus vínculos con las tradiciones y la identidad propia de cada comunidad. De este modo, se entienden y se respetan las tecnologías tradicionales como una potencialidad y no como un

obstáculo ante el avance científico y tecnológico. Esto se vincula con el área de Ciencia, Tecnología y Ambiente, que nos ayuda a comprender la calidad de vida para un adecuado desempeño laboral y las condiciones de higiene y de salud que debe reunir un centro de trabajo. Las ciencias naturales nos llaman la atención sobre el cuidado del ambiente, el uso de tecnologías y recursos que no afecten el equilibrio ecológico, y nos proporcionan valiosa información sobre la relación de los fenómenos atmosféricos con el mundo del trabajo.

La educación por el arte aporta su cuota de creatividad para buscar formas novedosas de decir y hacer las cosas, para salir de lo rutinario y otorgar valor agregado a los productos. Ayuda en el proceso de marketing y promoción de los bienes y servicios, los hace atractivos sin perder los requisitos de comodidad, salud y economía. La religión nos da fortaleza para creer en algo, para vivir con esperanza, para tener fe en lo que hacemos y para compartir lo que tenemos. La educación cívica nos hace mejores ciudadanos, nos hace recordar que tenemos deberes que cumplir como clientes, empleados o empleadores, pero que también tenemos derechos a los que no debemos renunciar. La educación física nos hace entender el funcionamiento orgánico del cuerpo y cómo éste contribuye a la obtención de un mejor desempeño laboral. Y así, podríamos seguir mencionando cómo toda la escuela, desde diferentes perspectivas, desarrolla la capacidad emprendedora de los jóvenes.

No afirmo que en las escuelas de Chacas se esté produciendo esta suerte de vasos comunicantes entre áreas curriculares ni que esto haya sido requisito indispensable para que alcancen los logros obtenidos hasta hoy. En todo caso, habría que preguntarse, ¿cuánto de lo que la escuela les brindó a los chacasinos, les sirvió efectivamente fuera de ellas? O, en forma más precisa, ¿cuánto de lo que sus maestros les enseñaron les valió para diseñar, construir, promocionar o comercializar los magníficos tallados y vitrales que producen? Y, finalmente, ¿habrían obtenido mejores logros si desde la escuela hubiesen desarrollado sus potencialidades para ejecutar los diversos procesos de producción de bienes y servicios?

Estas reflexiones se hacen más obsesivas en la medida en que uno desciende por la angosta carretera y desde abajo, conforme se va llegando al llano, de regreso a Huaraz, se observa los nevados de la Punta Olímpica empujándose sobre el alto cielo, y tratando de sobreponerse al inevitable manto de la noche. Entonces, se siente el deseo infinito de tener algo entre las manos para participar a todos de esta altísima experiencia que enorgullece a los chacasinos.



*Tallador chacasino, culminando una obra de arte.*

## Colegio "Amauta Atusparia": Una historia de aspiraciones

La mejora de infraestructura en un centro educativo debe ir acompañada de una mejora sustantiva en la calidad de la enseñanza, lo cual muchas veces no sucede y convierte, con frecuencia, a los flamantes recursos materiales en mudos testigos de un abandono inexorable.


Manuel Roca Falcón

En un esfuerzo compartido de alumnos, profesores, padres de familia y autoridades locales y, luego de tantos de años de sueños y aspiraciones frustradas por contar con una infraestructura educativa adecuada, nuestra institución "Amauta Atusparia" de Chacas, está por inaugurar el segundo módulo de ambientes educativos que implican un área administrativa, sala de cómputo, laboratorio y biblioteca; los mismos que contribuirán a mejorar la calidad del servicio educativo de nuestra institución.

Estando próximos a celebrar el XLIII aniversario de vida institucional, es una ocasión especial que nos permitirá, a partir de estos dos hechos, reflexionar sobre el rol que ha ejercido, ejerce y ejercerá en el futuro nuestra casa de estudios. Es preciso que todos los que conformamos este colectivo que se llama Chacas, mentalicemos que la única manera de salir del subdesarrollo es optimizando nuestra educación y, que sin lugar a dudas, aun cuando el rol principal en esta tarea es la del Estado, la colectividad no está exenta en aportar, participar y de comprometerse en esta labor.

Hace unos años escuché en un programa radial una nota curiosa. Sucede que un funcionario de algún país democrático visitó una universidad del interior de Cuba y lo llevaron a unos cultivos de caña o de algún otro producto. Él estaba intrigado, cómo era que primero lo llevaran a una chacra antes que al local de la universidad. Entonces preguntó por la casa superior de estudios pensando, como todos nosotros, que la universidad es el local, la infraestructura, y para su asombro le manifestaron que la universidad era eso, el cultivo, donde los estudiantes ponían en práctica sus conocimientos teóricos.

Sin ánimos de oponerme a la preocupación por construir la infraestructura, que es un ingrediente importante para mejorar la



Nuevos ambientes próximos a estrenar.

atención educativa, creo que ese pensamiento —creer que solo la infraestructura es sinónimo de desarrollo— existe y existirá por el resto de los tiempos. Y esto se expresa cuando nuestras autoridades se ufanan de la construcción de locales escolares, que está bien; pero, creo que la construcción más importante es lo que en sociología llaman superestructura; es decir, el área del pensamiento, de la práctica de valores y el cultivo de virtudes. Considero que para nadie es un secreto, y las evidencias son palpables, que nuestra práctica educativa padece de falta de creatividad, de metodologías innovadoras, de capacidad de uso de tecnología. ¿Quién se preocupa por que nuestros alumnos logren la capacidad de entender lo que leen, que tengan los libros que los atraigan a la lectura y para que, finalmente, entiendan lo que leen? ¿Quién se preocupa por que nuestros alumnos tengan recursos bibliográficos, recursos lúdicos y que se sientan atraídos hacia el razonamiento lógico matemático? ¿Quién se preocupa de que los profesores estemos técnica y metodológicamente actualizados, capacitados y psicológicamente preparados para atender este elemental servicio social en mejores condiciones?

Podrán nuestras escuelas estar más bonitas, nuestra ciudad más encementada, nuestros parques más verdes; pero, detrás del nuevo rostro de cemento, seguirán las mismas carencias, las mismas angustias, el mismo espíritu de fracaso y frustración.

Por ello, próximos al XLIII aniversario institucional, estamos contentos, sin duda, por disponer pronto de nuevos ambientes; pero, también exigimos, por parte de nuestras autoridades, honestidad y verdadero compromiso con la educación e inversión apropiada para mejorar la atención educativa a nuestros jóvenes.



Atusparinos en la celebración del aniversario del Colegio de Chavin.

## HISTORIA, CULTURA Y BELLEZA NATURAL

### Por la ruta de la cantuta

Luego de varios años de intensa investigación y recorrido por los pueblos de la zona sur de la provincia de Bolognesi en Áncash, motivado por conocer el origen e historia ancestral de estas localidades, el autor de este artículo ha puesto en valor para el turismo nacional un nuevo circuito como homenaje a la hermosa flor que simboliza nuestro glorioso pasado imperial.

Roberto Aldave Palacios



"La ruta de la cantuta" constituye un verdadero laboratorio de investigación histórica y antropológica, en la que se podrán apreciar las distintas etapas del proceso evolutivo de nuestra historia, desde el formativo hasta nuestra época, investigación que ha sido corroborada por un

equipo de profesionales y estudiosos que nos acompañaron en este nuevo proyecto, motivados por la importancia y riqueza de la zona. El recorrido está adornado por coloridos campos donde, hermosa, florece la flor de la cantuta, símbolo indestructible de belleza y fortaleza de nuestra estirpe imperial, que privilegiadamente abunda en su más variada gama de colores como no hay en otros lugares. Historia, cultura y belleza natural por descubrir es lo que predomina en esta travesía que se inicia en la ciudad de Chiquián, "Espejito del cielo", ubicada a la altura del kilómetro 125 de la carretera Pativilca-Huaraz, desvío a 33 kilómetros.

Muy temprano se asciende desde Chiquián hacia la pampa de Lampas Alto, extensa altiplanicie a 4,100 msnm, donde se encuentra la laguna de Conococha o laguna de Aguas Calientes, nacimiento del río Santa, en la cual se pueden apreciar múltiples rebaños de corderos con pastores que conservan sus costumbres ancestrales, como sus viviendas de piedra y paja y corrales muy bien delimitados, y donde a diario elevan sus oraciones a los auquis y apus que los ven, y que figuran petrificados en el bosque de rocas de esta puna solitaria.

El gélido clima y el agudo silbido del viento producido por el abundante ichu o paja brava que abunda en la zona, crean el ambiente propicio para dar inicio a esta aventura en busca de las huellas casi extinguidas de nuestra historia, dirigiéndonos hacia el sur en el camino que une los distritos de Ticllios, Corpanqui, Canis, Llaclla, Gorgorillo, Mangas, entre otros.

En esta altiplanicie agreste y frígida ubicada frente a la Cordillera Blanca, Cordillera Negra y a la Cordillera Huayhuash, existen innumerables vestigios dejados por los primeros hombres que habitaron en cuevas, de cuya presencia quedan testimonios, como es el espectacular hallazgo de la cueva de Shacshamachay, de aproximadamente 7 x 4 metros, bostezo de la naturaleza, donde se pueden apreciar impresionantes petroglifos, todo esto dentro de un hermoso bosque de rocas en el que pueden verse asimismo caprichosas formaciones de distintas figuras talladas por el viento, la lluvia y el rayo, creando un místico ambiente.

Estos vestigios tendrían una antigüedad de más de 10,000 años, similares a las cuevas de Lauricocha y Guitarreros ya que se encuentran dentro del mismo ámbito geográfico, corroborando que los primeros pobladores fueron cazadores, y luego de vivir en cuevas


conformaron sociedades organizadas sedentarias, y construyeron sus pueblos en lugares estratégicos, como lo constituye este gran centro cultural existente en este territorio denominado la Collana de Lampas.

La Collana de Lampas abarcaba el ámbito de los actuales departamentos de Huánuco, Áncash y Lima, y en ella habitaron los yaros o jacuazas, dedicados básicamente al pastoreo —como lo evidencian actualmente los pastores de la zona—, y los huaris, dedicados a la agricultura, de cuya actividad quedan aún múltiples andenerías, canales de regadío y estanques que utilizaron para tal fin y que las comunidades asentadas en la zona continúan empleando, conservando sus costumbres milenarias.

En este recorrido encontramos igualmente el castillo de Ticllios, edificación ubicada en el distrito del mismo nombre, de similares características al castillo de Chavín de Huántar, que espera hasta la fecha un estudio serio de restauración y puesta en valor, y que permanece rodeado por plantaciones verdaderamente sorprendentes de flor de la cantuta en una variedad de hasta siete colores, privilegio de la naturaleza que abunda en esta zona, así como el Bosque de Cantutas de Matara.

La ruta comprende también el Centro Poblado de Roca, comunidad dedicada a la agricultura y famosa por su gran variedad de papas. Desde este lugar se inicia una interesante caminata hacia la comunidad de Cuspón, singular localidad que destaca por su economía natural, en la que la agricultura y ganadería son las actividades principales para su sostenimiento, complementadas por la artesanía y el comercio, aún en su modalidad de trueque.

(continúa página 18)



Roberto Aldave Palacios, promotor turístico y cineasta, comparte el emocionante descubrimiento de los petroglifos en la cueva de Shacshamachay, con el historiador Filomeno Zubieta y el arqueólogo Arturo Ruiz Estrada.

## Libros para la Biblioteca Municipal de Asunción - Chacas

T. Filiberto Jiménez Ortega


Los integrantes del Consejo Directivo del Comité de Apoyo al Desarrollo de Asunción Chacas (CADACH), constituido el 12 de enero del 2006 por **chacasinicos residentes en Ancón**, manifestamos que continuamos trabajando para contribuir con el progreso cultural y socioeconómico de la provincia Asunción.

Informamos, además, la implementación de la Biblioteca Municipal, que funcionará inicialmente en el primer piso del local de la Municipalidad de Chacas, lo cual ha sido acordado por el señor Alcalde Provincial, profesor Eugenio Próspero Brito Castro, quien dispondrá la adecuación del local y designará un bibliotecario responsable de su eficiente funcionamiento; asimismo, CADACH seguirá remitiendo libros y otros materiales bibliográficos.

Considerando que los libros son armas fundamentales para el desarrollo intelectual y cultural de la población estudiantil y de la ciudadanía en general, y habiendo comprendido lo expresado por el escritor y poeta nicaragüense Rubén Darío, sobre que el libro es fuerza, es valor, es poder, es alimento; antorcha del pensamiento y manantial del amor; hemos decidido apoyar de todo corazón a nuestro pueblo para su desarrollo integral.

Es en tal virtud, que ya hemos remitido el primer grupo de 107 libros de las diferentes materias, como textos escolares, agropecuarias, administración municipal, administración pública, economía; así como sobre temas empresariales, laborales, judiciales, políticas tributarias, computación y de cultura en general.

Asimismo, aprovechamos la presente edición de El Pregonero para invocar a los paisanos y amigos su valiosa colaboración, consistente en hacernos llegar su generosa donación de libros nuevos o en buen estado para la Biblioteca Municipal de Asunción. Por qué no hacerlo, si actualmente el mismo Presidente de la República en



Cesar Hugo Quiroz Aguirre, vocal y T. Filiberto Jiménez Ortega, presidente del CADACH, ordenando el primer lote de libros remitidos a la Municipalidad de Asunción - Chacas.

todas sus presentaciones televisivas prioriza la educación; y la Municipalidad Metropolitana de Lima está solicitando a la ciudadanía la donación de libros y hasta ha organizado el gran Librotón.

Los libros donados se recibirán en el Jr. José Carlos Mariátegui (antes Loa) N° 404 Ancón. También pueden comunicarse al celular: 9-9515-5685, o al Concejo Provincial de Asunción.

Pedimos a las autoridades del Gobierno Local de Asunción Chacas, que difundan la existencia de los libros mencionados en la Biblioteca Municipal, a fin de que el pueblo se nutra también de conocimientos, porque "Con hombres y libros se engrandecen los pueblos".

Consejo Directivo del CADACH 2006-2008

**Presidente:** Telésforo Filiberto Jiménez Ortega. **Vicepresidente:** Julián Leandro Aguirre Inocente. **Secretaria:** Guadalupe Patricia De la Cruz Silva. **Tesorera:** Lucila Marcela Minaya Maza. **Vocales:** Vilma Violeta Vega Quiroz, Edwin Gregorio Minaya Quiroz, César Hugo Quiroz Aguirre.

atención por la singularidad de su práctica, como es el uso moderno de quipus con fines funerarios, que se confeccionan cuando muere algún comunero, varón o mujer de cualquier edad, e incluso niños. Estos quipus registran determinados recuerdos o pasajes importantes de la vida del difunto y los entierran junto al muerto para protegerlo de los malos espíritus en su otra vida.

Finalmente, la ruta desciende nuevamente hacia la ciudad de Chiquián, verdadero oasis de paz y tranquilidad, en la que el visitante regenera su energía y vitalidad, destino final de esta hermosa travesía que combina historia, cultura y belleza y en la que el visitante habrá nutrido su espíritu del pasado para sentirse firme en el presente y avizorar con claridad y seguridad el porvenir.

(viene página 17)

### Por la ruta de la cantuta...

Según lo manifiesta el arqueólogo Arturo Ruiz Estrada, integrante de este equipo de estudiosos—del que forma parte también el historiador Filomeno Zubieta—, existe en esta zona la mayor cantidad de vestigios arqueológicos de todo el departamento, como son Hualtu-yoc, Incanatán, Pumatian, Matara, Geguecruz, Cashash, Piruricorral, Huiquismarca, Quishuarmarcam Huishra, Huancar, Huamash, cuyo estudio e investigación podrá contribuir al esclarecimiento del origen y evolución de las poblaciones humanas que habitaron la provincia de Bolognesi, así como de su importancia en el proceso del desarrollo de la civilización andina.

En el pueblo de Cuspón quedan aún costumbres que llaman la

## Mejoramiento de la oferta de los servicios turísticos de Chacas

La ONG Instituto de Desarrollo de Chacas Indecha, está conformada por un grupo de chacasinicos residentes en Lima; viene trabajando desde hace varios años con el propósito de contribuir al desarrollo de la Provincia de Asunción y mejorar la calidad de vida de sus pobladores; para el efecto evaluó sus potencialidades y concluyó que el turismo convenientemente implementado y promocionado se convertiría en un impulsor de su desarrollo.

José Zaragoza Portella\*

El "recurso turístico Chacas", para ser convertido en "producto turístico" requiere como condición:

- El mejoramiento de la carretera Carhuaz-Chacas-San Luis, la cual ya tiene estudio definitivo y financiamiento.
- El mejoramiento de sus servicios turísticos fue asumido por Indecha como un reto y elaboró un perfil para presentarlo al concurso público convocado por el Fondo Minero Antamina (FMA). Se presentaron más de 700, fueron declarados ganadores después de un proceso de selección 56, siendo el único de la provincia de Asunción.

Este proyecto se inicia en agosto de 2007, se trabaja con los restaurantes y alojamientos que en ese entonces estaban operando dirigidos por sus propietarios, quienes aceptan ser incluidos dentro del plan de financiamiento. Gracias al crecimiento natural del turismo en el último año, posterior a la aprobación del proyecto se han creado y están funcionando un alojamiento y ocho restaurantes. El proyecto tiene además un programa de capacitación y promoción comercial para difundir a Chacas: la "Vuelta al Huascarán" y el circuito del "Gran Chavín"; los beneficiarios serán todos los operadores de la provincia, siempre que lo deseen. Han sido invitados.

Por estas razones el nombre de Chacas tiene un gran posicionamiento en la intelectualidad y público informado; sin embargo, como destino turístico todavía no está desarrollado ni promocionado. Su comercialización es mínima, porque, entre otras razones, las actuales vías de acceso son deficientes.

### El proyecto

El proyecto, ejecutado por la ONG Indecha con el apoyo financiero del FMA, comprende las áreas de: Estudio preliminar, y compromiso de los beneficiarios; financiamiento compartido para mejoras en infraestructura y equipamiento; capacitación de personal de todos los restaurantes y hospedajes; y campaña de difusión de los circuitos, de modo que se beneficien los operadores turísticos.

Fuentes de financiamiento			
Total	Aporte beneficiarios	Aporte Indecha	Aporte FMA
701.228	178.068	48.255	474.905

Los beneficiarios iniciales son los que reciben el financiamiento del 70% del costo total de la remodelación o construcción y equipamiento aprobados en el proyecto en calidad de préstamo, pagaderos en 10 años con 0% de interés. Este fondo a su vez servirá para financiar nuevos proyectos. La capacitación y difusión serán gratuitas.

### Proceso de selección de beneficiarios

En agosto de 2007 se realizó un censo de los establecimientos que operaban en dicha fecha. Se definieron los siguientes criterios: a)

que los establecimientos estén funcionando como alojamientos y/o restaurantes; b) que estén dirigidos por sus propietarios y que no sean locales alquilados; c) que sus propietarios expresen su deseo de participar en el proyecto y aporten el 30%, y d) que tengan carencias en su infraestructura y equipamiento.

Los establecimientos dirigidos por sus propietarios y que brindaban alojamiento en agosto de 2007 eran: Hostal Pilar, de la señora Pilar Amez de Ayala; Alojamiento Karina, del señor Ernesto Mariluz Roca; Hospedaje Patria, de la señora Julia Hilda Saavedra Vda. de Goñi; Hostal Alameda, del señor Samuel Obregón Negreiros; Hospedaje Asunción, del señor Samuel Zaragoza Portella y Alojamiento Morales, de la señora Luisa Morales Zaragoza e hijos.

Los restaurantes dirigidos por sus propietarios y que a la citada fecha funcionaban eran: El Mirador, del señor Gaudencio La Torre Cabello; Amor Chacacino, del señor Luis Mayhuay Castillo; Chacas Querido, de la señora Elvina Roca; y en locales alquilados: Sabor Morenita, de la señora Alejandrina López Moreno, y El Viajero Huarasino, de la señora Irene Cadillo.

### Resultado de la selección

De los seis hostales registrados, cuatro fueron seleccionados: Alojamiento Karina, Hospedaje Patria, Hostal Alameda y el Hospedaje Asunción. No fueron incluidos: Hostal Pilar (al no tener carencias en su infraestructura y equipamiento) y el Alojamiento Morales (porque la propietaria y sus hijos, parcialmente han dividido su propiedad y no existiría entendimiento entre ellos).

De los cinco restaurantes registrados, fueron seleccionados dos: El Mirador y Amor Chacacino. No fueron seleccionados: Sabor Morenita y El Viajero Huarasino porque funcionan en locales alquilados; en el caso de Chacas Querido, su propietaria no quiso.

Los establecimientos nuevos y los que no fueron seleccionados se beneficiarán de la capacitación en temas de gestión para sus propietarios y en temas de servicio y atención a sus dependientes. Impacto del proyecto en la provincia

La visión de Indecha—que esperamos sea consensuada en la población— es que en el mediano plazo los circuitos turísticos "La Vuelta al Huascarán" y "El Gran Chavín" serán los nuevos destinos que ofertará la región Ancash. El impacto este proyecto se apreciará solo en el mediano y largo plazo, cuando el turismo sea una actividad económica cada vez más importante en la provincia, que involucre poco a poco y en forma creciente a grupos ocupacionales locales en las diversas áreas.

La ejecución del proyecto se inició el 15 de mayo del presente año y concluirá en mayo del 2009.

\*Presidente de la ONG Indecha.

# El Perú, Ancash y Chacas al alcance de todos

Edgar Roca, guía turístico de alta montaña



El alcalde de Huaraz don Lombardo Mautino (centro), promoviendo el turismo vivencial acompaña a un grupo de andinistas y personal de salvataje, guiados por Edgar Roca (con sombrero).

La tarea que me he impuesto es difundir la riqueza natural, cultural e histórica del Perú, que dentro de su gran diversidad ofrece muchas opciones turísticas.

Tuve la oportunidad de formarme como guía de alta montaña, en mi patria, el Perú; tengo un profundo conocimiento de su geografía. He preparado programas y diseñado rutas diversas, como la que dentro de unos días más recorrerá una de las zonas más hermosas del Perú: Machu Picchu, Cusco, Puno, Arequipa..., con la mayoría de sus sitios arqueológicos intactos y dispersos, correspondientes a la etapa incaica y preincaica.

Igualmente está por cumplirse otro recorrido a lo largo de toda la parte oriental de la Cordillera Blanca, en el que aún están en pleno estudio por los arqueólogos los antiguos caminos incas. El programa es especialmente respetuoso de los lugares y las personas que viven allí siempre; el objetivo es practicar una actividad deportiva y humana, lejos de las ciudades, sin contaminar ni destruir el equilibrio natural de esas montañas y su pueblo.

## Comentarios de los usuarios del turismo vivencial:

"Los hermanos ROCA son originarios de las estribaciones de la Cordillera Blanca. Orgullosos de su origen, orgullosos de llevar el mismo nombre del emperador quechua llamado Inca Roca; decidí ir a conocer su tierra, las tradiciones antiguas, pero sobre todo para comunicarme con el espíritu incaico.

Todos los ocho hermanos Roca, primero habían sido cazadores, como los antiguos dirigentes de los Andes, han mantenido una estrecha relación con su territorio familiar en las montañas, recorriendo valles, bajando a las quebradas, bebiendo de los manantiales, haciendo trekking, practicando montañismo... desarrollan un turismo clásico que invade todos los aspectos. Practican un turismo inteligente y auténtico, planificando programas a la medida, para que cada visitante se sienta seguro y al mismo tiempo protagonista, no pasivo como se acostumbra y que son impulsados por los programas decididos por el tercio o la mitad moderna y superficial la internet. Los

hermanos Roca mantienen una relación humana y directa con usted, para que usted, personalmente, se involucre en la aventura..."

## INCA, nuevo camino en el corazón de la civilización andina:

"En esta zona el turismo clásico del alpinismo está ausente. Pero lo que se practica es mucho que eso, en el marco de un fuerte excéntrico pintor, entre el cielo azul cobalto, el verde esmeralda de sus lagunas, campos de color amarillo oro y el blanco cristalino de la Cordillera Blanca; no puedo dejar de preguntarme si este es, quizás, el paraíso".

## NUESTROS PROGRAMAS

MOUNTAINEERING NUEVO INCATREKKING, TURISMO. Nuestras metas turísticas son diversas, se inician en el Perú, pasando después a Bolivia y Chile: Machu Picchu, Cusco, Arequipa, Puno, Nasca, Paracas, la floresta amazónica, el altiplano del Collao, los salares bolivianos... hasta Tierra del Fuego.

Mountain-bike y motocicletas: a partir de huellas de los Incas en Perú, siguiendo la senda del "Che" Guevara hasta Bolivia.

La organización usa sólo los guías y personal de apoyo local, todos los hijos de los campesinos "campesinos". Es la única forma de hacer turismo y montañismo auténticos, ayudando directamente a los pobladores lugareños; aunque es lamentable admitirlo, casi todas las organizaciones turísticas en el Perú son de empresarios o capitales extranjeros. Tratamos de dar al visitante la oportunidad de colaborar directamente con los más necesitados, con los propietarios, los que habitualmente viven en los Andes: "En los Andes preferimos a los andinos", afirman.

El respeto y la consideración a esos hermosos lugares y a sus habitantes es nuestra primera norma de conducta durante todo el recorrido de nuestras expediciones. El objetivo es compartir juntos y enriquecernos en **UNA NUEVA EXPERIENCIA DE VIDA.**



Hermosísima laguna "Otorongo" en la puna de Huichganga, Chacas.



El director de El Pregonero y el guía turístico Edgar Roca acompañan a los integrantes del Club Alpino Italiano "Alessandria" que celebra el 80 aniversario de su fundación, visitando Cuzco y Chacas en el Perú.

## MOUNTAINEERING (Perú, Bolivia y Patagonia)

Cuidamos de toda la logística con profesionalismo, proporcionando todo el equipo necesario para las actividades durante ascensiones, escalando así a los picos con la máxima seguridad. Nuestras metas son también la escala a nuevas cumbres, con la posibilidad de abrir desconocidos caminos, garantizando la seguridad al máximo; diferente de las rutas del andinismo tradicional, que no sube en lugares desconocidos. Nuestros programas están en concordancia a lo que quieren los viajeros, para satisfacer mejor sus expectativas de turismo de aventura y montañismo, con vivencias y experiencias en contacto con la cultura local.

## TURISMO EL PERÚ REAL

¿Qué queda por hacer en el Perú y en el mítico reino de los incas? ¿De qué manera esa civilización evolucionó hasta que logró, en un siglo, ampliar sus dominios hasta cerca de la Tierra del Fuego, donde fueron aceptados? Continúa en el misterio el cómo se construyó la ciudadela de Machu Picchu en el Cusco. Los descendientes de los primeros pobladores tenemos un orgullo, sólo parcialmente sofocado por los prolongados años de marginación, pobreza y discriminación que comenzó con la llegada de los conquistadores hispanos.

Quien quiere recuperar un poco de "espíritu Inca" debería detenerse en el Cusco y Machu Picchu, visitarlos es un deber de peruanidad. Pero luego se debe ir más allá, hacia el corazón de la verdadera civilización inca, entre la Cordillera Blanca y el río Marañón,



Turistas europeos exhiben orgullosos su banderola, luego de arribar a la cumbre de uno de los nevados de la Cordillera Blanca en Ancash.

donde los pueblos se han mantenido como encapsulados a lo largo del tiempo, pudiendo conservar, casi intacta, su identidad y su cultura.

En estas regiones aún hablan el quechua, el idioma original inca; se observan al mismo tiempo los medios de vida con algunos siglos de antigüedad; usted puede descubrir los restos de asentamientos incas y preincas, dispersos por todo el sector oriental de la Cordillera Blanca.

## NUEVOS PROYECTOS:

Desde Lima a las lagunas bolivianas en motocicleta de Enduro. Para aquellos que aman este tipo de viaje, se trata de un verdadero derroche de emociones a lo largo de las aún inviolables carreteras, bajar con novedosas técnicas por las laderas, pasando por altitudes que superen los 5,000 m, atravesando aldeas que aún mantienen intactas sus tradiciones milenarias. Prosiguiendo el recorrido en moto, se tiene la posibilidad de admirar la más famosa ciudad inca, desde Cusco, el ombligo del mundo: Machu Picchu, intacta en su belleza; proseguir hacia Puno, bordeando el Lago Titicaca, donde se originó el imperio incaico. Y por último ingresar a Bolivia con novedosos atractivos de sus lagunas y su inmensa llanura salada, el lago Poopó, de 100 kilómetros de longitud. Para proseguir, a lo largo ruta de la pista por la que condujo su motocicleta el "Che" Guevara, desde Argentina hasta La Paz.

Para aquellos que aman el perfiato, ascensos y descensos en bicicleta de montaña, a lo largo de los caminos de la Cordillera Blanca; hay rutas excepcionales para ello, como el tramo de la Punta Olímpica entre Carhuaz y Chacas, o el de "Portachuelo", pasando Llanganuco, en el límite de Yungay y Yanama, muy apropiados para practicar este deporte, muy agotador, pero increíble en emociones.

Huaraz es la ciudad "de donde todos los trekking y expediciones en la Cordillera Blanca. El Ing. Lombardo Mautino, alcalde de Huaraz (también conocido como el Cándor de los Andes), reelegido por dos períodos, es también un excelente andinista y, como tal, está tratando de hacer una difusión y proselitismo del andinismo entre sus conciudadanos, para maximizar los encantadores lugares en la Cordillera Blanca, manteniendo siempre el respeto de su pueblo y la naturaleza que lo rodea, promoviendo el desarrollo del turismo en la zona en beneficio de los pueblos andinos, con lo que se lleva también un poco de bienestar a los campesinos de los lugares aledaños.

## INFORMACIÓN LIBRE (nuevo tramo)

Pónganse en contacto con nosotros, en persona, para hacer programas adaptados para usted en todo el Perú, Bolivia y América del Sur; de ese modo conocerá más su patria y comprenderá mejor a su pueblo, viajando con comodidad, seguridad y a precios al alcance de todos.

## PARA MÁS INFORMACIÓN:

[www.incaroca.it](http://www.incaroca.it)  
[www.inmont.it](http://www.inmont.it)



Gélido amanecer en la deslumbrante cumbre del nevado Camchas, guardian telúrico de Chacas.

## Comité Pro Local más próximo

### INFORME INSTITUCIONAL

Con el anterior Consejo Directivo del Centro Representativo Asunción Chacas, se conformó el Comité con la finalidad de desplegar actividades para ver la posibilidad de conseguir un local más próximo al área urbana de Lima Metropolitana. En la primera actividad, 25 de noviembre de 2006, que consistió en una cena para recaudar fondos, tuvimos el siguiente resultado económico, que publicamos para el conocimiento de nuestros paisanos y asociados. El dinero se encuentra en un banco local, está a nombre de Estelita Aguirre Arteaga, presidenta del Comité, y Liberio Amez Córdoba, tesorero.

No se han podido concretar otras actividades que estaban planificadas por diversas razones, especialmente por la discrepancia de ideas respecto al local propio, lo que atenta contra la cohesión institucional. Esperamos que en la próxima asamblea general de nuestra asociación (13/09/08), en el Club Áncash, se llegue a acuerdos definitivos sobre el tema y podamos planificar las acciones que sean más favorables para la mayoría de nosotros, los chacasinos residentes en Lima; por lo que sugerimos a los asociados llevar sus propuestas que contribuyan en el debate y logremos nuestro común ideal: contar con un local que sea "la casa del chacasino".

## Invitación

El Consejo Directivo de la Asociación Centro Representativo Chacas y el Mayordomo, señor Segundo Vega Falcón, invitan a usted y sus familiares a participar en el homenaje en honor a la Santísima Virgen de Asunción, Patrona de Chacas, que se efectuará el próximo 31 de agosto, con el siguiente cronograma:

10:30	Solemne misa en la Parroquia Juan XXII, en la urbanización del mismo nombre, en San Borja (altura cuadra 34 Av. Aviación).
11:30	Procesión de la Santísima Imagen, hacia el <b>Club Loreto</b> , acompañada por el público asistente y los conjuntos folclóricos típicos: <i>Paso Huanquilla</i> y <i>Anti Runa</i> .
12:00	Adoración a la Virgen.
13:00	Almuerzo a todos los acompañantes, ofrecido por el señor Mayordomo.
13:30	Baile general a los sonos de la Banda Orquesta La Sinfónica de Huaraz.

Liberio Amez Córdoba, Presidente de la ACRACH, y Segundo Vega Falcón, Mayordomo, agradecen su gentil asistencia.

Lima, agosto de 2008

COMITÉ PRO LOCAL NOMBRES	MONTO US\$	
	OFRECIDO	APORTADO
Aguirre Arteaga Estelita	5000	5000
Aguirre Arteaga Hugo Cornelio	100	100
Aguirre Arteaga Yasmina	100	100
Ames Córdoba Sadoc y señora	100	100
Amez Conroy Jaime	100	100
Amez Córdoba Liberio y señora	100	100
Amez Luna Mirela	100	100
Amez Luna Rocío	100	100
Ayala Zabaleta Libia	100	100
Bazan Pittman Alejandro y señora	100	100
Briceño Goñi Constanza	200	200
Díaz Cerna Moisés y señora	1000	1000
Díaz Malarin Pamela	150	150
Falcón Irene y hermano	100	100
Roca de Figueroa Angelita e hija	200	200
Galindo Aguirre Carlos y señora	200	200
Galindo Aguirre Samuel	200	200
Gonzales Marcelino y señora	100	100
Handabaka Zavaleta Guillermo y señora	100	100
Handabaka Zavaleta Vicente y señora	200	200
Huertas Amez Norma	63	63
León Oliveros Dalmira	100	100
Melgarejo Labújar Alfonso	100	100
Malarín Vidal María	100	100
Melgarejo Saavedra Raúl y señora	100	100
Rosales Papa Diógenes y señora	200	200
Rosales Zaragoza Ada	100	100
Rubiños del Pozo Hugo y señora	100	100
Sánchez Obregón Revina	100	100
Tafur Cunza Armando y señora	1000	1000
Zaragoza Caldas Luis y señora	100	100
Zaragoza Portella Daniel y señora	150	150
Zaragoza Portella José y señora	2000	2000
<b>TOTAL</b>	<b>12563</b>	<b>12563</b>

### EN SOLES:

Barranets Mejía Gustavo y señora	500	150
Cafferata Díaz Maricela	100	50
Fernández Edwin y señora	500	50
Huertas Amez Lorenzo y señora	1200	900
Obregón Esteban y señora	500	200
Otárola Peñaranda Roque y señora	500	100
Lopez Pedro	100	50
<b>TOTAL</b>	<b>3400</b>	<b>1900</b>

<b>Total cobrado</b>	14063
<b>Gastos de comida</b>	1143
<b>Disponible en Scotiabank</b>	12900

Informe del tesorero 01/08/08

### RESCATANDO UNA HISTORIA OLVIDADA

## Chacas y la Prelatura de Huari

Pocas instituciones han tenido una presencia tan gravitante en la historia de Chacas como la Prelatura de Huari, no solamente activa desde una dimensión espiritual sino, también, por su apoyo material a diversas obras que ahora son el motor de progreso de esta hermosa localidad.

† Dante Fransnelli Tarter  
Obispo Emérito de Huari

He tenido oportunidad de dar lectura a algunas publicaciones de *El Pregonero*; los felicito por mantener esa vigencia a través de tantos años; pero, considero pertinente hacer ciertas aclaraciones puntuales sobre determinados acontecimientos que están relacionados con la progresista provincia de Asunción, Chacas y la vinculación que, desde cuando era distrito, ha tenido con la Prelatura de Huari; para que así los lectores se enriquezcan con mayor información, se formen un juicio certero sobre las obras realizadas y reconozcan el trabajo de las personas que han participado en ellas.

Es muy meritorio que los chacasinos valoren la gran labor del Padre Ugo, por su inmensa obra de caridad cristiana, que trasciende lo religioso; pero, con toda modestia, les recuerdo que yo tuve el privilegio de haber sido iluminado por el Altísimo para sugerirle que viaje a Chacas por primera vez, en 1976. Él quedó encantado y es ahora un chacasino más. Me alegro mucho que haya sido así.

Las visitas pastorales a Chacas se iniciaron con Santo Domingo de Mogrovejo durante el Virreinato; después de muchísimos años, en 1964 fue visitado por monseñor Marcos Libardoni, con los padres Luis Ayala, chacasino, y Eugenio Rojas. Yo conocí Chacas en 1968 y me impactó profundamente la religiosidad de los feligreses. Durante algunos años, este hospitalario pueblo careció de un párroco que se responsabilizara de la salud espiritual de sus pobladores.

En 1970, la Prelatura de Huari envió tuberías y accesorios para la ampliación del servicio de agua potable del radio urbano de Chacas, porque la primera instalación no era suficiente para abastecer las necesidades de la población que empezaba a incrementarse.

Después del sismo de 1970, el retablo fue preservado por iniciativa de un voluntario suizo. Pero, los amigos de la Hermandad del Señor de los Milagros de Chacas, del restaurante Cordano, de Lima, fueron los que colaboraron con la construcción de la Casa Parroquial, en donde se alojó el Padre Ugo cuando llegó la primera vez. Para ellos un recuerdo cariñoso y mi gratitud por su aporte valioso.

Les recuerdo, no por vanidad o soberbia, sino para valorar y agradecer a los que trabajaron con persistencia en ese proyecto: Cuando llegó la primera carretera de Huari a San Luis, gracias al esfuerzo de su alcalde don Fortunato Small y su población, la Prelatura apoyó con víveres porque consideramos que era muy importante esta obra. Los chacasinos, cuando era alcalde don Pero Rodríguez, acordaron prolongar esta vía hacia su pueblo, por la cercanía de ambos distritos. El obispo de Huari colaboró con toda su buena voluntad, haciendo viajes continuos para constatar el avance de los trabajos, aportando con la donación de 165 toneladas de alimentos para solventar el pago en especies a los jornaleros. La carretera,

cuya construcción fue dirigida por el ingeniero Hugo Narváez, jefe de Cooperación Popular de Huari, se inauguró en 1971 durante la alcaldía de don Enrique Amez.

Con su espíritu progresista, los chacasinos no se conformaron con viajar por la ruta anterior, que es como un gran semicírculo para salir por Cátac a Huaraz o hacia Lima; decidieron conectar su vía directamente con el Callejón de Huaylas; como siempre, estuvimos junto con ellos en este nuevo esfuerzo que no solo iba a beneficiar a los chacasinos, sino a todos los habitantes de la zona. Para los trabajos de la prolongación de la carretera de Chacas hacia Carhuaz, la Prelatura de Huari apoyó la obra enviando una compresora de dos martillos con todos sus accesorios, valorizada en 35 mil dólares; dicha maquinaria se quedó definitivamente en Chacas. ¿Quién la tiene?

También tuvimos la oportunidad de colaborar en la construcción del magnífico hospital "Mama Ashu" de Chacas, remitiendo 150 toneladas de alimentos del programa Caritas Huari, para apoyar los trabajos. Estamos complacidos de que ese esfuerzo conjunto de instituciones y personas, dirigidas por el Padre Ugo, se haya concretado y esté prestando valiosos servicios en beneficio de la salud de miles de personas.

No hemos sido ajenos a la iniciativa de los caseríos de Chacas, que empezaron con los trabajos de reforestación en sus respectivas jurisdicciones. Ojalá que las circunstancias nos permitan seguir colaborando con todos ustedes, porque esa es nuestra misión.



Cuando Chacas era aún un distrito de Huari, el monseñor Dante Fransnelli Tarter, Obispo de la provincia, fue el propiciador de la llegada del padre Ugo de Censi a Chacas; quien está acompañado por los niños oratorianos.

¿EL PRINCIPIO DEL FIN?

## Calentamiento global: ¡Peligro inminente!

Cada vez resulta más preocupante los efectos adversos del uso indiscriminado de tecnología que no considera las recomendaciones para disminuir la contaminación ambiental ni para evitar la depredación de los recursos naturales, sobre todo de los no renovables. El autor de esta nota nos advierte sobre las nefastas consecuencias del calentamiento global si no se toman medidas preventivas o correctivas para frenarlo.

Dr. Atilio Aguirre Moreno

Los lectores de *El Pregonero* son gente culta e instruida, lógicamente conocen el tema, pero es necesario enfatizar y difundir el fenómeno del calentamiento del globo terrestre, así como sus consecuencias para la humanidad, la vida en general y, obviamente, para Chacas. Es urgente comprender que estamos en grave peligro por la mayor contaminación ambiental, por la tala incontrolada de los bosques, los incendios forestales, la quema de pastos naturales en nuestros Andes —como el ichu y la puya Raimondi— con motivo de las fiestas de San Juan, y por la acción de muchas empresas mineras, que envenenan los ríos sin misericordia.

El 5 de junio se celebró el Día del Medio Ambiente; los científicos creen que estamos en el punto de partida sin retorno. Si la contaminación sigue sobrepasando las concentraciones de bióxido de carbono con 450 partículas por millón, el impacto sobre la tierra será grave e irreversible. Según un informe del Consejo para la Defensa de Recursos Naturales (NRDC, por sus siglas en inglés), los niveles de bióxido de carbono en la atmósfera son los más altos de los últimos 650 mil años.

El informe también indica que Estados Unidos es el principal país causante del calentamiento global. Aunque su población representa el 4% de la población mundial, produce el 25% de la contaminación por emisión de bióxido de carbono, debido a la quema de combustibles fósiles, superando en mayor grado a las emisiones de cualquier otro país. Estados Unidos emite más bióxido de carbono que China, la India y el Japón juntos.

Desde principios de la década de 1950, las llamadas "nieves perpetuas" han disminuido un 60% en el mundo, las temperaturas invernales se han acortado y el calentamiento global está causando gigantescas deglaciaciones en el Ártico, en la Antártida y en los nevados peruanos.



Los caballos de Shatuo Arellán buscan, con desesperación, calmar su sed en el lecho del arroyo Urahuanca; cuyo caudal se está extinguiendo, como consecuencia del calentamiento global.

La buena noticia es que este informe señala que podemos detener las peores consecuencias del calentamiento global si logramos que las fábricas sean más eficientes, si los hogares y las oficinas reducen el desperdicio de energía, y si se fabricaran automóviles con mayor rendimiento de gasolina y empleando tecnologías más limpias. Pero, el calentamiento global va en aumento y todo lo que se está haciendo es tan solo para retardarlo.

En el Perú hay muchos focos de gran contaminación ambiental, como la compañía minera Doe Run en La Oroya —que es la planta de mayor contaminación—, propiedad de una firma estadounidense. Ante la notificación del gobierno peruano, la empresa decidió renovar la planta, con una paralización temporal; pero, los trabajadores piensan, bajo su ignorancia, que si dejan de trabajar su familia se morirá de hambre y "la protegen".

Otras empresas mineras contaminan el ambiente con sustancias tóxicas filtrando relaves y sustancias químicas en los ríos, riachuelos, manantiales y campos de cultivo. Los gobiernos nacional y regionales deben hacer mucho más de lo que están haciendo para mejorar el medio ambiente; permiten negligentemente la contaminación y destrucción de los campos de cultivo y de los pastos naturales, que son alimento del ganado. Pareciera que están satisfechos con los impuestos y el canon minero; sin embargo, esos pagos son migajas irrisorias y no compensan la gran riqueza de recursos no renovables que se llevan. Por eso son necesarios mayores controles en la explotación de nuestros recursos naturales, como son el gas de Camisea, el petróleo, los minerales y la madera de nuestra Amazonia.

Resaltamos el nombramiento del Dr. Antonio Brack Egg como flamante ministro del Medio Ambiente. Él nació en Villarrica —provincia de Oxapampa, Región Pasco—, estudió en universidades peruanas e hizo su doctorado en Alemania. Ojalá que el ministro Brack sostenga decisivas batallas administrativas y legales contra las empresas madereras, mineras y constructoras, que alteran la ecología.

¿Qué pasaría si dentro de algunos años tuviéramos que vestir ropa especial para salir a trabajar, pasear, bailar o hacer cualquier otra actividad fuera de casa? ¿Si tuviéramos que comprar ventiladores especiales para nuestro hogar, aun estando en el invierno? ¿O saber que el oso polar dejó de existir y solo se exhibe en algunos recintos? ¿Cómo se sentiría si el médico le diera la noticia de que usted y su familia vivirán solo unos años más debido al cáncer de la piel? Sería catastrófico, ¿verdad? Pareciera una utopía, pero es cierto.

SEGÚN CONNOTADOS PERIODISTAS INTERNACIONALES

## "Inminente invasión peruana de sabores por todo el mundo"

Los países que han progresado económicamente han sabido explotar los recursos disponibles elaborando productos de alta calidad y posicionados en el mercado internacional. Y en el Perú uno de esos grandes recursos es nuestra gastronomía, cuyos productos, adecuadamente presentados y bajo marcas que los hagan reconocibles, encierran un enorme potencial aún inexplorado.

Gastón Acurio\*

Si bien podríamos pensar que los recursos naturales con los que cuenta nuestro país han sido una bendición, la historia nos ha enseñado siempre lo contrario. Alguna vez fue el caucho; otra vez, el guano; hoy son los minerales. Sin embargo cuando estos se acaban, con ellos termina un ciclo económico de bonanza y aparece esa odiosa debacle e incertidumbre que destruye democracias y da origen a falsos caudillos.

Nos queda claro, entonces, que el crecimiento, la estabilidad y la riqueza de un país nunca estarán del lado de los recursos naturales, sino de los productos que se elaboren con estos. Por ello, los suizos compran recursos como el cacao o el oro y elaboran luego chocolates, joyas o relojes; y, por ello, los japoneses y los coreanos compran minerales para luego transformarlos en electrodomésticos y automóviles. Los ciudadanos de todos los países industrializados han entendido que la gran riqueza no está solo en la elaboración de productos genéricos, sino en la creación de marcas cuyo reconocimiento en términos de calidad les permite expandirse por todo el mundo. Por ello, Suiza compró cacao y oro, y sus ciudadanos los convirtieron en chocolates Nestlé y en relojes Rolex; Japón y Corea compraron minerales y su gente los convirtió en Toyota, Nissan o Samsung; y en épocas aún más recientes, el norteamericano Howard Shultz compró café por el mundo y se lo devolvió convertido en Starbucks.

Pues bien, la gastronomía peruana hasta hace muy poco ha sido justamente eso: un gran recurso. En efecto, ha sido un recurso muy querido por todos, un orgullo para todos, y muy apreciado por algunos extranjeros que descubrían anecdóticamente sus bondades en visitas de trabajo por el Perú. Sin embargo, nuestra gastronomía no es afortunadamente solo un gran recurso, sino una suma de cocinas y conceptos que, en muchos casos, aún esconden un gran potencial. Una vez desempolvado tal potencial y luego de haberse creado el marco conceptual y puesto en valor, los productos de la gastronomía peruana podrían ser exportados por todo el mundo.

Así es. Detrás de nuestra entrañable cocina criolla, de nuestras pollerías, de los chifitas de barrio, de la cocina novoandina, de las picanterías arequipeñas, de los anticuchos, de los sánguuches, de la cocina nikkei o de las cebicherías, existen oportunidades inmensas

de crear conceptos que trasciendan su ámbito local para convertirse en productos, productos peruanos de exportación que no solo aspiren a codearse con conceptos ya instalados globalmente como pizzerías, hamburgueserías, sushi bares o taquerías mejicanas, sino que, además, generen al Perú enormes beneficios tanto económicos como de marca país.

Hasta aquí creo que podemos entender cómo nuestra gastronomía, un gran recurso, con productos con gran potencial, está lista para expandirse por el mundo; sin embargo, algo falta para el despegue final. ¿Qué sucede que aún no despegamos como quisiéramos?

Todos los estudios de mercado hechos fuera del Perú por empresas internacionales indican que el concepto culinario más en alza en el mundo es el peruano, que la demanda del consumidor internacional por conceptos peruanos rebasa largamente a su oferta, que invertir en un restaurante peruano bueno es invertir sin riesgo en cualquier ciudad norteamericana o europea.

Dentro del Perú hemos vivido una revolución editorial y educativa en términos culinarios que nos ha llevado a publicar en los últimos diez años más libros de cocina que en toda nuestra historia editorial previa. En Lima se han abierto, en los últimos cinco años, 22 escuelas de cocina reconocidas oficialmente, lo que la convierte en la ciudad con más escuelas de cocina en el mundo. Este año el 30% de los turistas que visitó el Perú para ir al Cusco decidió quedarse en Lima un par de días adicionales solo por todo lo que había leído y escuchado acerca de su gastronomía. Los periodistas más importantes de todo el mundo son enviados a cubrir esta revolución culinaria y publican artículos y emiten programas de TV deslumbrados por lo que ellos consideran la inminente invasión peruana de sabores por todo el mundo. ¿Por qué a pesar de todos esos indicadores aún no se crean restaurantes peruanos en todas partes? La respuesta es más que evidente. Tenemos el recurso, disponemos de los productos. ¿Qué nos falta? Las marcas. Las marcas peruanas de productos culinarios peruanos por el mundo. Allí está la clave.

\*Síntesis de un discurso ofrecido por este reconocido chef en la Universidad del Pacífico.


TECNOLOGÍA CHACASINA

## Semilla sexual de la papa se difunde en otros pueblos

Los campos experimentales de la Organización Matto Grosso, en Chacas, nos suelen dar noticias alentadoras; dirigido por el incansable y siempre buen amigo Edmundo Egúsquiza, nos muestran la obligada rotación de los campos experimentales de papa sexual, en los que se ha trasplantado las plántulas de papa sexual, con el cultivo de hortalizas.

Edmundo nos narra que cada tres años debe rotar el cultivo de las papas porque las tierras se degradan; para evitarlo, debe cambiar sus tierras con otras traídas de otras localidades o sembrar otros cultivos por un periodo similar. En los primeros años hizo lo primero; desde hace tres años, sólo será posible lo segundo.

La semilla sexual es cada vez más requerida en otras provincias; así, por ejemplo, el ingeniero Fidel Torres llegará procedente de Piura, para comprar la semilla sexual. Por el requerimiento creciente de sus clientes, visitará Chacas para conocer mejor el manejo del cultivo; además, tiene programada una alianza para la provisión de estas semillas y difundirlas en varias comunidades de su departamento.



Edmundo Egúsquiza Del Río, con su característico dinamismo ha logrado expandir hacia otros ámbitos la novedosa tecnología de la "papa chacasina". Nos muestra, en camellones, los cultivos en su fase inicial de tubérculos.

Por otra parte, el ingeniero nos comenta su desazón por la resistencia de muchos campesinos locales de no usar esta tecnología, no obstante ser más económica y menos afecta a las enfermedades. Todavía prefieren comprar semillas traídas de otros lugares que usan diversidad de abonos e insecticidas inorgánicos, con costos mayores y nocivos a las tierras en el mediano y largo plazo.

He aquí un reto para cambiar estos hábitos, tema para un proyecto municipal de desarrollo de capacidades, que, fatalmente, nuestras autoridades no lo incluyen en su rol municipal.



## In Memoriam

Vayan nuestras muy sentidas condolencias a los familiares y amigos de nuestros paisanos que nos abandonaron durante el presente año. Algunos fallecieron en Chacas, otros en Lima, dejando un recuerdo imperecedero entre quienes tuvieron la oportunidad de compartir con ellos las vivencias terrenales. Pedimos disculpas si hubiese alguna omisión involuntaria.

Ellos fueron:

- Sra. Ebelina Del Rio Handabaka de Egúsquiza
- Sra. Mavila Amez Córdova de Bello
- Sr. Eugenio López
- Sr. Arcenio Cerda Castro
- Sr. Misael Bazán Pittman \*
- Sra. Keka Otárola Cáceres \*

\* No fueron oriundos de la provincia Asunción, pero muy vinculados a hogares chacasinos.

## Siega y trilla tecnificadas en Chacas

En los terrenos de la familia Aguirre en Jambón, alquilados a la Organización Matto Grosso, se sembró cebada para el consumo de las vaquerías de Luicho Pananga y Huachucocha en una extensión aproximada de cuatro hectáreas. La novedad es que asistimos a una siega tecnificada, con una trilla semiautomática en la que se separa el grano de la paja, seguido del proceso de acopio de la paja en fardos con una máquina adosada a un tractor agrícola.

En nuestro terruño, tradicionalmente, este proceso se hacía íntegramente en las famosas trillas, con acémilas o bueyes y, en otros casos, con la fuerza del garrote de los campesinos. Ahora, la innovación realizada por la Organización Matto Grosso ya está presente en nuestra provincia y en otras de la zona. Poco a poco se irá imponiendo, pues los buenos ejemplos se imitan.

Hemos indagado en la Universidad Agraria La Molina sobre este proceso y para información de los interesados adjuntamos los costos de las referidas maquinarias.

La trilladora estacionaria de 300 kilos/hora con motor diesel, con ventilador incluido y de fabricación local, cuesta US \$ 1.500 incluido el IGV.

La enfardeladora hidráulico de 30 pacas por hora y de 50 kilos cada uno, para ser remolcadas por un tractor y accionado por el hidráulico de este cuesta, de fabricación local cuesta US \$ 2.200 incluido el IGV.

El fabricante local recomendado es Maquiagro tel 2822751.



Con la aplicación de la tecnología moderna se está revolucionando la etapa de la trilla en la cosecha de los cereales, como consecuencia la agricultura resulta más rentable y atractiva para el campesino.



La trilla de antaño, que forma parte de la agricultura tradicional, con la intervención de bueyes y equinos, se sigue practicando en muchos lugares y requiere más tiempo y trabajo tedioso.

## Convocatoria

De acuerdo con el Artículo No. 37, inciso c, del Estatuto de la Asociación Centro Representativo Asunción Chacas, el Consejo Directivo convoca a sus asociados a asistir a la Asamblea Ordinaria.

**Día:** Sábado 13 de setiembre de 2008.

**Hora:** 3.30 p.m. Primera Citación.

4.00 p.m. Segunda citación.

**Agenda:** a. Informe económico de la institución.

b. Informe de los Comités:

- Pro carretera y túnel.

- Pro ampliación del servicio de agua potable y alcantarillado.

- Pro local más próximo.

**Lugar:** "Club Ancash"; Horacio Urteaga 660; Jesús María, Lima.

Se les invoca puntual asistencia.

Lima, 8 de agosto de 2008.

Liberio Amez Córdova  
PRESIDENTE

Pablo Girón Cerna  
SECRETARIO GENERAL

## Gracias, querido Chacas

Un agradecido ciudadano huarino hace pública su sentida admiración por nuestro querido pueblo, por su gente y por la fortuna que le deparó ser esposo de una chacasina. He aquí su testimonio.

Dr. Guillermo Agüero Reeves

Hace unas décadas, la provincia de Huari era una de las principales del departamento de Ancash, constituido por doce importantes distritos –a cual más productivos– dedicados mayoritariamente a la agricultura (antes de la Reforma Agraria) y otras labores como la minería y artesanías, que les daban un alto porcentaje de autoabastecimiento con un buen estándar de vida.

Visto desde la capital, Huari, cada distrito mostraba una distinción socioeconómica muy propia dentro del marco de una población muy buena y hospitalaria de toda la provincia, pero destacándose en cada uno de ellos distinguidas familias de tal o cual apellido, hecho que es natural, dado que la sociedad se estratifica naturalmente. Personalmente me dirijo a la ahora capital de la provincia de Asunción, Chacas, que en aquellas décadas lucía las características mencionadas que la ubicaban entre las de mayor rango en el consenso provincial. Tierra privilegiada por la calidad de sus distinguidas familias, de sus hermosas damas que conformaban un verdadero jardín de bellas flores; y, precisamente, de ese ramillete cogí la flor más celosamente guardada y custodiada. Esa flor es Marisa Cafferata, mi esposa.

Cómo no agradecer a Chacas por este invaluable don. Cómo no agradecer a don Horacio y doña Andreíta, padres de Marisa, por la especial crianza y delicada educación que han hecho de ella ahora una digna esposa, una ejemplar madre y una ciudadana de especiales cualidades al servicio de la comunidad, demostradas como la primera dama de la provincia de Huaura, Huacho, donde residimos.



Para acceder a la bellísima laguna "Librón", engarzada como una joya entre los nevados de Huichganga, debemos pasar necesariamente por las ruinas de la que fue la empresa minera Vesubio fundada a comienzos de siglo XX por don Luis Cafferata de Lorenzi.

Creo, si se me permite rendir además del agradecimiento, reconocer como lo era en Huari, la personalidad de don Horacio Cafferata, hombre representativo, muy conocido en la región, con estudios en la Facultad de Medicina de San Fernando, amigo y compañero del Dr. Nicolini, famoso especialista y profesor, a quien tuve la oportunidad de conocer. Los conocimientos adquiridos le permitieron servir a la comunidad en el área de la salud con bastante acierto y como hombre público ejerció cargos de autoridad en muchas oportunidades; hermano de doña Alcira, filántropo y matrona en su época, hijos de don Luis Cafferata De Lorenzi y doña Lidia Vargas, matrona también en su momento. Don Luis con su tío Pedro Llegados de la Argentina, después de Italia, se afincaron en Chacas para iniciar la gran Empresa Minera del Vesubio, bajo la denominación de Pedro Cafferata y Sobrinos.

La empresa minera Vesubio, ubicada entre los nevados de la Cordillera Blanca, se constituyó en una de las principales del país por poseer además de un alto horno, de los pocos en el Perú, una planta eléctrica, presentando al mercado el producto mineral en lingotes o barras. Lástima que esta joya de instalaciones tan avanzadas haya sido depredada y se encuentre en estado de abandono. Es oportuno invitar a actual dueño, don Pedro Brescia Cafferata, para su recuperación en atracción turística.

Estimados amigos, la mina Vesubio benefició no solo a Chacas con la llegada de nuevos profesionales, técnicos, estudiantes de geología y familias que le dieron más brillo a la distinguida sociedad chacasina, sino que creó más fuentes de trabajo en toda la región, como es de recordar el afán minero en carbón de piedra a ser vendido en Vesubio.

Por estas razones, reitero el agradecimiento, mío propio y de nuestros hijos Maritza, Guillermo Horacio y José Luis a la tierra de Marisa, a su selecto entorno familiar, dilectos amigos y a todos en general por hacerme partícipe del cariño, el aprecio, el afecto y la especial deferencia que le guardan a mi querida esposa. Que la Virgen de la Asunción los bendiga.

## Hasta siempre, amigo Humberto

Un sentido homenaje al maestro, amigo y paisano chacasino es lo que nos ofrece en estas emotivas líneas forjadas al calor de una relación entrañable de compañero leal y sincero, cuya presencia se vuelve más intensa y evocadora con el paso del tiempo.

Alcides Alvarado Huerta \*

¿En qué charco de nuestros ojos deshabitados por tu ausencia física, nos envolverá tu sombra de fuego, tu sapiencia de maestro, padre ejemplar y hombre de mil habilidades y oficios?

¿En qué recodo del camino lleno de vicisitudes, encontraremos tu oceánica forma de querer?

Me atrapa el perfil que dibujaste y nos regalaste, siempre de luces vivas y auras positivas.

Fuiste agnóstico militante, hablista empedernido, perfeccionista en tus miradas y sentimientos, galán obligado y animador de tiernas serenatas y francachelas, padre inconmensurable, amigo leal e inseparable como el capullo a la rama; que con cada gesto transformabas nuestra enmohecida y rutinaria forma de actuar.

De seguro, hoy, la penumbra densa y enardecida, se extendió por Acochaca, Chacas, Quebrada Honda, Huari, San Juan de Marcona y otros parajes terrenales y cayó congelada en lágrimas; los quenuales y eucaliptos se doblaron en tus pisadas casi lejanas sobre el camino, largo camino que te llevaste con su Gólgota a cuestras. Pero, hoy brilla tu ausencia con tanto vacío, brilla como la flor silvestre: pura lluvia, puro rocío, puro viento.

Me toca hoy saborear tu agua limpia y no puedo enturbiarla.

Fuiste la perla caída en el muladar de la mezquindad y medianía de los rajones de esquina.

Se diluyó tu presencia física y tu formidable deseo de amar. Desde el Olimpo, tu sabiduría y humildad las llevaremos como desafío y serán la brasa ardiente que iluminará el horizonte de tu gran familia, realizadas e integradas hoy al mundo exigente y globalizado.

Quiero repetir con Alejandra Pizarnik, nuestra eterna poeta argentina: "¡Qué linda morada, para tanto cansancio!", cansancio al fin, propio de los hijos escogidos del pueblo.

Seguramente, tu esposa abnegada, tu madre enorme, tus hijas, familiares y amigos, jamás imaginaron mirar tu partida cara a cara, tan pronto.

Maestro detallista y esforzado. Velaremos tu ausencia, no con lágrimas que se evaporan, ni con flores que se marchitan, sino con el recuerdo y el cariño de nuestros corazones inconsolables.

Te conocí en la pena y la alegría, en la lucha cotidiana por alcanzar mejores condiciones de vida y trabajo.

Conocí tu largo peregrinaje de Escila a Caribdis, de la acera cercana al otro confín. Tu trajín kafkiano conoció las dificultades y sus escombros.

Te fuiste, en fin, con la aureola del deber cumplido, con tu abrazo apretado desde la eternidad; no es posible, entonces, tu partida, sin haber platicado con nosotros.

El tiempo quemó etapas y retumbó el día, regalándonos ese fraternal encuentro en San Juan de Marcona, cuando apareciste rompiendo el silencio de sus piedras y amansando el furor de sus vientos, brillaron tu manos efusivas, tu risa de niño juguetón, tu bonhomía que nos acorralaba de súbito y por entero, vibrando nuestros demonios dormidos, nuestras carencias repetidas, que jugaban de manos con la tristeza, la lejanía a la casa paterna y la modorra.

Hoy, se esfumó tu sombra física, tu mortal adherencia a la vida, pero cuando los hombres auténticos y sencillos como tú mueren, nunca mueren.

Humberto:

Tu energía sideral y alegría de puro mundo, abiertas de par en par, nos alcanzará en cada jarana, en cada ronda bullanguera.

Descansa en paz, en la mansión de los mejores hijos del pueblo.

\*Maestro, poeta y folclorista huarino.



En el Club Ancash, hace apenas un año, el profesor Humberto Amezcua Solís, recibe el reconocimiento de la ACRACH, como Maestro Asunción 2007, de parte del secretario general de entonces, Misael Noriega Barrón y del presidente de la institución, el doctor Isaías Rodríguez Salazar.



DE LA NOSTALGIA, HACIA LA CONCRECIÓN DE UN ANHELO.

## Chacasinos visitan su provincia

Alberto Vergaray Blas

Hacer una vista relámpago a su terruño es el anhelo de todo chacasino que reside lejos de los resplandores mágicos del "Camchas". Con esa intención nos organizamos cuatro amigos: Humberto Olivera, Homero Del Castillo, Filemón Vergaray y el autor de estas líneas. Pusimos en condiciones óptimas nuestros respectivos vehículos y, una fría madrugada enfilamos rumbo a Huaraz, vía Chasquitambo.

En la Panamericana no hubo mayor inconveniente, pero ya en plena subida nos distanciamos unos de otros, según el "brío" de cada carro. Comandaba el "loco" Homerín pero, para sorpresa nuestra lo vimos retornar raudo hacia Cajacay o Colcas: "Me estoy quedando sin gasolina", dijo. "Prosigamos, le repliqué, si te hace falta combustible, yo tengo de reserva". Solucionamos el problema en uno de los grifos de la ruta; luego desayunamos jubilosos, algo tarde, en Cátac. Proseguimos viaje, ya más tranquilos y, sin contratiempos, logramos arribar a Huaraz, en donde por nuestra gentil autoinvitación disfrutamos de un suculento almuerzo. Nos alojamos donde nuestros familiares, porque todos tenemos el privilegio de contar con un pariente en tal ciudad. Por la noche participamos en una amena jaranita de "bienvenida" en la casa de "Humbetosky" Olivera.

Al siguiente día, siguiendo el curso del río Santa, visitamos los pueblos del Callejón de Huaylas, deleitándonos, hasta Yungay, con tan impactante paisaje. Iniciamos el ascenso por la senda de Llanganuco. Bordeando las apacibles lagunas gemelas, empezamos la subida, luego de pasar la cueva de "María Josepa", tramontamos la cumbre de "Portachuelo"; de donde la visión retrospectiva de la quebrada, con sus nevados, lagunas y riachuelos produce un grato regocijo en los ojos y el alma. Como auténticos "correcaminos", bajamos raudos hasta Yanama y de ahí al cálido paraje de Llacma. Recuperamos la altitud y arribamos al Santuario de Pomallucay, en donde oramos al Creador, encendiéndole velas de gratitud por tan feliz viaje. Pasamos a San Luis, para, al atardecer, arribar a nuestra meta: Chacas. ¡Es una emoción difícil de explicar! Pero, todo chacasino, me comprende.

El primer día de nuestra estancia en Chacas, visitamos como fieles feligreses, el templo de la verada "Mama Ashu", saludamos al Padre Ugo, quien nos invitó a hacer un recorrido por los talleres de "Don Bosco", donde tuvimos ocasión de admirar los artísticos tallados en madera de cedro, nogal y caoba. Como habíamos decidido aprovechar el tiempo al máximo, organizamos una cabalgata por la ruta del antiguo camino de herradura para el siguiente día. Emprendimos el recorrido cuesta arriba por el antiguo camino de herradura, hacia Queropalca, Cruz Pampa, Juytush, Maraypampa, Huayhuash, hasta la cima del recordado "Portachuelo", desde cuya imponente atalaya contemplamos embelesados toda la magnificencia de la "Quebrada Honda" y los nevados que la enmarcan.

En el tercer amanecer, salimos siguiendo la ruta de Vesubio; que posee también admirables paisajes, imponentes y encantadores nevados, con parajes silvestres como "Pangahuachuco", los hermosos bosques de "Angelragá" y, las cautivantes lagunas de la cordillera,

hasta llegar a la Mina "Atlante", donde termina la trocha carrozable. Admiramos la variada y abundante flora y fauna silvestre del lugar; proseguimos hasta la puna de "Huichganga", en donde las lagunas "Librón" (una de las más vistosas de la zona) y "Otorongo", hacia la izquierda, refugio de bravísimos toros, conforman una verdadera maravilla natural con el panorama circundante. Nuestras retinas, pletóricas de encanto telúrico, percibían paisajes que, tal vez nunca más tendríamos oportunidad de contemplar. El tiempo nos pareció muy breve, tuvimos que regresar a Chacas, llegando cuando ya había anochecido.

Con el espíritu acongojado, el cuarto día nos despedimos de nuestros seres queridos; salimos muy temprano de nuestra querida tierra rumbo a la "Punta Olímpica". Desde Pompey divisamos hacia la derecha las antiguas chullpas de "Huajamarca", las construcciones centenarias de "Huaripata" y la famosa catarata de "Gontanga", cuya prodigiosa quebrada, rica en biodiversidad no tuvimos tiempo de visitar.

Avanzamos por la puna de "Potaca"; en el paraje llamado "Tio-pampa" hay una no muy conocida reserva natural, excepcional de por sí, porque es el único bosque de árboles de quishuar, (especie en extinción). Hacia el fondo de ese mismo sitio, antes del ascenso hacia el cerro, dentro de una cueva, existen antiquísimas pinturas rupestres cuya existencia no se ha difundido hasta ahora. Todos esos encantadores lugares requieren de visitas exclusivas, que saliendo desde Chacas, a cargo de operadores turísticos especializados, serán el encanto de los visitantes que más temprano de lo imaginado vendrán atraídos por tanta belleza. Ahí tienen una actividad promisoriosa los chacasinos con visión futurista. Que vayan organizándose y se implementen para brindar un adecuado servicio; mientras, llegará la nueva carretera, de doble vía y asfaltada, desde Carhuás a Shilla, pasará a Chacas por el nuevo túnel, y llegará hasta San Luis, para empalmar con la longitudinal de Conchucos: Huari - San Luis - Piscobamba - Pomabamba - Sihuas; con la que la afluencia de turistas será formidable.

En nuestro viaje de retorno, después de embelezarnos con el esplendor multicolor de lagunas y nevados, pasamos por el abra de la ya famosa "Punta Olímpica", despidiéndonos con pena y regocijo al mismo tiempo, de nuestra añorada tierra, con la sentida esperanza de regresar para disfrutar del encanto incomparable de nuestro "Chacas querido, donde mi cuna mecióse alegre".



Imponente nevado, niveo telón de fondo de la laguna "Allicocho" en la puna de Vesubio

## Chacas, ¿distrito de San Luis?

Las aspiraciones de un reconocido alcalde sanluisino estuvieron a punto de convertir a nuestro querido pueblo en distrito de otra provincia. La decidida intervención de un grupo de chacasinos logró frustrar este cuestionado proyecto y separar definitivamente a Chacas de la jurisdicción de San Luis.

H. Misael Noriega Barrón

Pareciera una broma de mal gusto, pero hace un cuarto de siglo iba a concretarse en una triste y humillante realidad. Don Fortunato Shmall Arana, durante su exitosa gestión como alcalde de San Luis, estaba por culminar el caro anhelo de elevar a su distrito a la categoría de provincia. Contaba con el total apoyo de los poderes Ejecutivo y Legislativo; él era dirigente de Acción Popular y amigo personal del presidente Fernando Belaunde.

El proyecto de ley (el nombre de la provincia se modificó por el de Fitzcarrald durante el primer gobierno de Alan García), con la conformidad del Instituto Nacional de Planificación, se encontraba en el parlamento nacional, en donde mereció el informe favorable y unánime de la Comisión de Planificación y Desarrollo de la Cámara de Senadores; en tal expediente figuraban cuatro distritos: San Nicolás, Yauya, San Luis y Chacas, con su capital San Luis. "Ya todo está cocinado", nos dijo un amigo sanluisino.

El Centro Representativo Chacas, convocó a los paisanos en Lima; en asamblea acordaron presentar un memorial de oposición al proyecto, solicitando que Chacas sea apartado de la jurisdicción de la provincia en gestión (quien redactó tal documento fue el doctor Gabriel Huerta Díaz). En Chacas, Manuel Cunza García, quien viajó con esa misión, expuso la situación en un cabildo abierto, logrando que firmaran todas las autoridades, directores de centros educativos, presidentes de las Apafa y el padre Ugo de Censi. El memorial fue

entregado en la mesa de partes del Congreso (la copia impresa se distribuyó a los 180 diputados y 60 senadores).

Paralelamente, se desarrolló un trabajo diplomático pero firme de convencimiento para que los integrantes de la Comisión del Senado retiren su firma del dictamen. Luego de arduas y agotadoras entrevistas, con la participación decisiva de las autoridades de Chacas: Róbinson Ayala, Máximo Vidal, Aníbal Vega y Santos M. Falcón, se logró finalmente que la mayoría de los senadores integrantes de la Comisión de Planificación retiren su firma del proyecto, entre ellos Rolando Breña, izquierdista y Alfonso Ramos Alba, aprista. En una reunión final, convocada por el presidente de la referida Comisión, senador Goicochea, en la que participaron, además de los parlamentarios, los funcionarios de los institutos nacionales Geográfico y de Planificación, los delegados de San Luis y Chacas, quedó definitivamente acordada la separación del territorio de Chacas del ámbito de San Luis; la fundamentación y la polémica estuvo a cargo de José Zaragoza. El proceso de provincialización de San Luis se concretó posteriormente, con los distritos que hasta ahora ostenta. "Estaba cocinado, pero, en la puerta del horno se quemó el pan en lo referente a Chacas", reconoció deportivamente nuestro vecino y amigo.

Sería una mezquindad no reconocer el trabajo de quienes entablaron esa dura batalla legal; ellos fueron: Gabriel Huerta, Cornelio Aguirre, José Zaragoza, Manuel Cunza, Javier Blua, Antonio Noriega, Ludgardo La Puente, Godo Díaz, Donato Cueva y Leonidas Amez; unos con más participación que otros, conformaron un equipo eficiente con las ya mencionadas autoridades chacasinas.

Ahora nos preguntamos: ¿Valió la pena? Creemos que sí, a pesar de que quienes usufructúan de los cargos públicos no lo sepan valorar.



Un sector de la vistosa Plaza de Armas de Chacas, capital de la provincia de Asunción. Sus artísticos balcones tallados, sus calles con lajas de piedra labrada y las estatuas en sus esquinas le dan una presencia magnífica a esta típica área urbana

## Tres vidas ejemplares dedicadas a su terruño

Con ocasión del vigésimo cuarto aniversario de la creación política de la provincia Asunción, la institución representativa, en diciembre de 2007, hizo un reconocimiento público a la labor fructífera, en favor de su pueblo, de tres distinguidos chacasinos.



**Don Pedro Rodríguez Cunza**

Un hombre que a base de esfuerzo y disciplina forjó su propio bienestar personal. Su constancia y afán de superación trascendieron la dimensión personal y se proyectaron hacia el progreso de su tierra natal. Su vocación de servicio lo llevó a desempeñar el honroso y delicado cargo de alcalde distrital de Chacas en más de una oportunidad.

Todos recordamos cuando las niñas y niños que concluían su educación primaria en Chacas se desarraigaban de sus hogares para continuar sus estudios secundarios en otros lugares. Fue don Pedro Rodríguez quien luego de prolongadas gestiones logró la creación del CN "Amauta Atusparia de Chacas". En el tramo final de la gestión contó con el apoyo decisivo del CRCH, presidido entonces por don Marco Díaz Cerna.

Asimismo, cuando se inauguró la carretera San Luis-Huari, no tuvimos más opción que empalmar una vía carrozable hacia el entonces distrito vecino, y fue don Pedro Rodríguez quien presidió el comité de trabajo que, con el apoyo de toda la colectividad chacasina, logró su objetivo.

Asimismo, por gestión directa de don Pedro Rodríguez y un grupo de entusiastas paisanos y la institución de chacasinos residentes en Lima, se iniciaron las titánicas gestiones y trabajos constantes que significaron concretizar la actual carretera Carhuaz-Chacas, pese a la negligencia administrativa de las autoridades de entonces en Huaraz.

También don Pedro participó desde los inicios, junto con muchas otras personas, en las gestiones de la provincialización de Asunción, cuando muchos de nosotros creíamos que era un sueño irrealizable.

Ya cuando trasladó su residencia a Lima, siempre ha participado en forma directa y ejemplar en las diversas actividades institucionales. Por ello, al conmemorarse un aniversario más de la provincia Asunción, le expresamos nuestra gratitud.

### Don Cornelio Aguirre Arteaga

De tal padre, tal hijo. Al hablar de "Coñi" surge también en nuestra memoria el legendario legado de don Cornelio Aguirre Briceño, un hombre identificado con Chacas y cuyas acciones siempre fueron espontáneamente fructíferas y edificantes; quien al lado de su recordada esposa la señora María Arteaga formaron un hogar en el cual la problemática de Chacas era parte del cotidiano quehacer familiar.

El alcalde distrital más joven de Chacas fue precisamente Cornelio Aguirre Arteaga; apenas cumplió 21 años, la edad de antaño para adquirir la ciudadanía, recibió por primera vez la delicada misión de dirigir los destinos de su pueblo. Se desempeñó con responsabilidad en más de una oportunidad en tan honroso cargo, cuando los gastos de pasajes, de estadía y representación corrían por cuenta del propio peculio de la autoridad de entonces. Entre sus logros está la instalación del primer servicio de agua potable en Chacas.

Don Cornelio conformó ese grupo de preclaros chacasinos, que día tras día, en compañía de Róbinson Ayala y Máximo Vidal, durante meses, en 1983, dedicaron su esfuerzo y su propia economía, con una persistencia admirable y ejemplar, a concretizar el anhelo de elevar a Chacas a la categoría de provincia, cuyo vigésimo cuarto aniversario estamos recordando.

Posteriormente proyectó su acción política a nivel departamental, resultando con la votación más alta entre los candidatos de 1991



y presidiendo por ello la instalación del primer Gobierno Regional Chavín. Ese primer intento de descentralización administrativa a nivel nacional, fue interrumpido por un abrupto "autogolpe de Estado" en 1992, pero tenemos como legado de tal etapa la actual carretera de Acochaca a Cunya, que luego se prolongó hasta empalmar en Llacma con la vía troncal San Luis-Piscobamba. Recibe en esta oportunidad el justo reconocimiento de sus amigos y paisanos.

### Don José Zaragoza Portella

Es el chacasino que desde su etapa estudiantil mostró siempre una constante actitud de organizador. Se graduó como profesor de primaria en la Escuela Normal de Tingua, y su trabajo comunal con el que optó el título fue organizar e instalar la primera Biblioteca Municipal de Chacas; años después, ese material bibliográfico pasó a incrementar la Biblioteca del CN "Amauta Atusparia".

En Lima siguió estudios de Economía y desempeñó como profesor de aula; paralelamente, asumió una actitud de militancia en el Centro Representativo Chacas; llegando a ocupar la presidencia en 1978. Durante su gestión se compró el terreno de mil metros cuadrados que tenemos en Puente Piedra. Formó parte de ese grupo de paisanos que estuvieron a la vanguardia de las gestiones pro carretera Carhuaz-Chacas y de la provincialización.


Al conformarse el Comité Pro Túnel, el 2001, iniciamos las gestiones contando con un estudio técnico elaborado por encargo de la Municipalidad de Asunción, siendo alcalde don Ramiro Mendoza Abarca. Nuestra primera entrevista fue con el embajador de Italia, quien nos manifestó que el canje de deuda por inversión era para

obras de desarrollo, no para trabajos de infraestructura. Posteriormente, en las oficinas de la Operación Mato Grosso, se incorporó José Zaragoza y le dio un impulso dinámico a las gestiones.


Iniciamos una cruzada de recaudación de fondos para sufragar los estudios, encontrando una respuesta positiva. Se recaudaron alrededor de nueve mil dólares; se pagó parte de los estudios, la diferencia fue cancelada por la Municipalidad de Chacas, con la colaboración de los municipios de San Luis y Acochaca. Agradecemos el aporte generoso de las instituciones, amigos y paisanos.

Como a partir de tal fecha todos los proyectos de envergadura deberán ajustarse a las normas del Sistema Nacional de Inversión Pública, en el Área de Inversiones nos conminaron a gestionar la obra integral, con el mejoramiento de toda la vía, no el túnel aislado. Nos preguntaron mordazmente: "¿De qué les va a servir un elefante blanco en la cordillera?". Había que considerar, además, la rentabilidad, el impacto ambiental, la elaboración del perfil técnico, etc. Rememorar paso a paso las largas y agotadoras gestiones que concluyeron con la viabilidad del proyecto en abril del 2007, sería muy tedioso; además, se ha informado periódicamente. El Gobierno Regional de Ancash ya adjudicó la licitación del estudio del expediente técnico respectivo, que es un paso previo a la licitación de las obras, que consistirá en la construcción de una carretera nueva, asfaltada, de doble vía, con seis metros de ancho, hasta la boca del túnel y otra vía afirmada, desde la salida del túnel, con 5 metros de ancho, hasta San Luis. Esta obra no se hubiese concretado sin la perseverancia y la capacidad de gestión de don José Zaragoza, quien lo asumió como un compromiso personal, brindando su tiempo, sus recursos y su voluntad al servicio de tal causa.

La institución, sus amigos y paisanos se aúnan a este justo reconocimiento.



## "Reflejos del Camchas"



Con la finalidad de difundir y conservar la música típica de Chacas este conjunto dirigido por Martín Reyes ha grabado un video clip en los parajes turísticos tales como la punta Olímpica, Chacas, Pomallucay, Yanama. Con canciones inéditas, recopilaciones y danzas tradicionales, llegando a componer un huayno que lleva como título

### "Así es mi Chacas "

Ya vamos llegando a chacas  
Nevados de Punta Olímpica y lindas lagunas  
Hemos pasado  
Ya vamos llegando a Chacas  
Curvas de Huallín, Mashinca y Huarahuya  
Hemos pasado

Cantando y bailando así llegamos  
A nuestra santa tierra hay que felicidad  
Hay Chacasina shumaglla warmi  
Mishki azwanzhicta upiacullasun



Estampa típica del Patza Cahuallo, que bailan en las fiestas patronales de algunos centros poblados de San Luis y Chacas.

Este trabajo se ha realizado gracias a la colaboración de Circulo Social Acochaca y el centro Social Santa Rosa de Sapcha

### Integrantes del Conjunto\*

Martín Reyes Zelaya	Director
Julio Araoz Vidal	Vocalista
Máximo Rodríguez León	Arpa
German Fuestes Garay	Arpa
Domingo Sánchez Ávila	Violín
Nicolás Cano	Guitarra
Emiliano Sánchez Rodríguez	Mandolina

\* Todos ellos posan en la fotografía del lado izquierdo.

## Concurso de trajes típicos

El Comité de Damas del Club Áncash, organizó en abril del presente año un novedoso concurso de trajes típicos en el que participaron las veinte provincias de la Región Áncash, luciendo cada una de ellas, con gracia y donaire, la vestimenta peculiar respectiva.

La numerosa concurrencia admiró y aplaudió al arte en tejidos y colores que engalanaron el evento. Ocupó el primer lugar, muy merecidamente, la provincia de Bolognesi y el segundo puesto le correspondió a Pomabamba.




La Provincia Asunción fue representada exitosamente por nuestra paisana, la señorita Dina Meza López, ex atusparrina, conocida en el ámbito folclórico como "Mar y Cielo".

## Consejo Directivo del Centro Representativo Asunción Chacas



Recibieron el delicado encargo de los asociados para desempeñarse como integrantes del CD de la ACRACH, periodo 2008-2009, los señores: Marcelino Gonzales Romero, Vocal; Raúl Inocente Arellano, Secretario de Cultura y Deporte; Rosario Bustamante Mariluz, Vocal; Liberio Amez Córdoba, Presidente; Arturo Bazán Del Río, Secretario de Prensa y Propaganda; Constanza Briceño Goñi, Fiscal; Luis Amez Durán, Secretario de Economía; Dalmira León Oliveros, Secretaria de Asistencia Social; Pablo Girón Cerna, Secretario General; Misael Noriega Barrón, Vicepresidente. No está presente Rosalia Huerta de Silvas, Secretaria de Actas.



## Homenaje póstumo

Félix Puelles, ex alcalde de Acochaca (izquierda), posando en el cambio de cargo con el actual burgomaestre "Porteño" Edgar Arce.

Don Félix falleció trágicamente en el 2007 cuando, al ver que su hijo, luego de resbalarse de un madero, caía a las turbulentas aguas del río Acochaca, intentó salvarlo, guiado por su amor paternal. Lamentablemente ambos perecieron y el señor Puelles nos deja el recuerdo de su trabajo comunal, y su acción heroica queda como un ejemplo de abnegado padre.

## Memorias de una noche bullanguera

Manuel Roca Falcón

A esta hora precisa, cuando el sol ardiente acaba de traspasar el medio cielo, es que recuerdo que un día no muy lejano en el tiempo ni en el espacio, escuchando una hermosa canción de no sé quién, tendidos en el pasto con ropa ligera, como para un chapuzón en la poza barrosa que habíamos construido con mucho esfuerzo, urdimos aquel hecho que a la postre no fue más que una anécdota sin importancia. Pero, en fin, de retazos de recuerdos está construido el pasado y solo eso queda en este inclemente sol que no nos deja sino añorar lugares recorridos sin compasión.

El plan era sencillo aunque requería de cierto coraje y cierto esfuerzo, pero éramos muchos y eso era un incentivo para fortalecer nuestro coraje y atenuar el esfuerzo personal. Después de todo, ¿cuál era el objetivo oculto, no expresado, subliminal? Pues impresionar a la linda chiquilla que venía todos los domingos a alegrar nuestros ojos y a inspirar nuestros más impuros pensamientos. Y al final de una u otra manera hacíamos que todos se enteraran para que ella —la más linda de todas, la de cabellos negros y refulgentes, la que fue el sueño eterno de noches en vela— supiera que existíamos, que vivíamos para ella y solo para ella.

Cada chapuzón en las turbias del agua de la poza, fruto de nuestro esfuerzo y emoción, era luego seguido de un tiempo prolongado de calentamiento con sendos pitillos en los labios de cada uno de nosotros, comentando los más retorcidos pensamientos y desvaríos amorosos. Y la burra que sería protagonista de nuestro plan pastaba al frente, inocente, sin saber que al día siguiente sería famosa, más famosa que la instigadora de nuestros venturosos sueños, mientras la vieja, que con su sombrero ajado se protegía del inclemente sol de la tarde, vigilaba a la jumenta que masticaba el pasto con angustia. Empezó la tarde a terminarse cuando el sol, ocultándose en las nubes ambarinas, nos hizo reparar que estábamos en Chacas y que el frío es un ingrediente cotidiano, tenaz; sin tregua ni alivio afecta nuestras vidas cuando el sol se oculta. Y así, cuando el frío arreció, fuimos subiendo la ligera cuesta que conducía a nuestras casas, rematando en el camino los últimos detalles de nuestro plan.

En la noche nos fuimos a la tienda de "Cabrera" a comprar chicles, caramelos, cigarrillos y una botella de ron. Esa tienda en la que uno podía encontrar desde un racimo de uvas frescas, fragantes y dulces, y que te la vendían por unidades, cortaditas con una tijerita de cortar uñas; hasta las cosas más impensadas para nuestro mundo rural y provinciano. Aprovechados con todo aquello nos estacionamos en la banca verde, igual que el pasto de la plaza, a esperar que la noche se hiciera más densa y que la gente desapareciera por efecto del cansancio y el sueño. Mientras tanto, íbamos mascando chicles, fumando los cigarrillos sin filtro marca Inca, botando humo a borbotones, soportando el ardor del ron por nuestros gargueros y sus secuelas disparatando nuestras emociones.

Y llegó Rómulo jalando de una sogla la burrita parda y ella ni corta ni perezosa empezó a ramonear el kikuyo, crecido gracias a los favores de las últimas lluvias. Estaba ahí, ingenua, sin siquiera sospechar lo que habíamos planeado para ella esa noche. Y nosotros seguíamos ingiriendo el roncito que cada vez sabía más agradable, y de hecho sus efectos impulsaban más nuestras ansias aventureras, mientras el frío de la noche arreciaba en esa oscuridad espléndida para los actos pendenciosos. Cuando la noche hubo recurrido la mitad de su límite y el ron transitó con su última gota por nuestras lenguas supusimos que el momento era ese. Arreamos a la burrita por el ancho medio de la plaza mientras Rómulo la guiaba jalando de la sogla amarrada a su cuello. La hicimos subir a duras penas por las escalinatas del malecón. Pues ahí supimos que cuando un jumento se enterca en pasar un tramo de su camino, la manera más eficaz de hacerlo avanzar es levantándole las patas delanteras, pues así lo llevas donde tú quieras.

En fin, ya nos habíamos pasado como una hora en el esfuerzo de llegar al portón de la escuela, pero valdría la pena conseguir nuestro objetivo. Al día siguiente sería absolutamente fascinante saber que lo habíamos hecho.

Luego de un breve pero renovador descanso reemprendimos nuestra marcha cuesta arriba con la burrita. Róger abrió, con una ganzúa de su propia fabricación, casi con facilidad, el candado oxidado y amarillento marca Yale que colgaba helado de los goznes del portón. Luego del agudo ruido producido por la puerta al abrirse, aquella que tantas veces habíamos transpuesto para entrar en nuestra escuela, la burrita entró en el amplio salón de actos y el sonido de sus pasos en el límpido cemento resonó como los tacones de una jovencita que, presurosa, va al encuentro de alguien.

La llevamos hasta las escaleras de madera que conducían al segundo piso. Hacerla subir sería una hazaña inmemorial, y para eso éramos cuatro. De todas formas lo haríamos. Centímetro a centímetro, pasito a pasito, con el sudor que goteaba por nuestras frentes y los ruidos, expresión de fastidio de la pobre burrita, a nuestros oídos, logramos subirla al segundo piso de nuestra escuela. La paseamos por el hall entablado y la oscuridad de la noche escuchando sus pasos nerviosos e indecisos; pero, al fin llegó.

Orompito, que venía con el atado de alfalfa bajo el brazo, dejó la hierba debajo de la campana. Amarramos a la burrita a la pita de la campana, calculando que en cada intento de coger la hierba, la burrita haría que la bola metálica provocara un sonido. Una vez concluido nuestro plan, raudamente nos dirigimos a nuestras casas, escuchando el tañer de la campana, que durante toda la noche ruidosa no dejó dormir a los vecinos de este tranquilo pueblo.

## El pan chacasino

Raúl Melgarejo Saavedra

*En esta fría hora, en que la tierra  
trasciende a polvo humano y es tan triste,  
quisiera yo tocar las puertas,  
y suplicar, a no sé quién, perdón,  
y hacerle pedacitos de pan fresco  
aquí, en el horno de mi corazón...*

César Vallejo

Para llegar al pan, es menester hacer una breve historia del trigo, ese cereal de secano que se cultiva en mayor o menor extensión en todos los lugares de la tierra. Según fehacientes testimonios, ya se conocía, entre egipcios y hebreos, 22 siglos antes de nuestra era. A nuestra América llegó con los conquistadores, quedándose hasta nuestros días.

En un lejano tiempo, esta gramínea era uno de los principales cultivos en nuestras feraces tierras de entonces; desde su siembra hasta su cosecha alcanzaba ribetes de fiesta rural alegre y bulliciosa.

Cuando las doradas y henchidas espigas de trigo ondulaban en las sementeras; el dueño del cultivo recurría a los imprescindibles minkas, quienes, ni cortos ni perezosos, aparecían por las lomadas, apertrechados de filuda hoz y larga sogla, para segar y acumular las resacas gavillas en la era; lugar donde la tropilla de vigorosas bestias, azuzadas por los zurriagos de los enchichados cholos, hacían volar por los aires las briznas de paja de este nutritivo grano. Por otro lado, un enjambre de laboriosas cholas —críos incluidos— circundaban el espacio, lanzando agudos gritos y haciendo aspavientos para que no se detenga el febril ritmo de la trilla.

Al declinar la tarde, la primera etapa de esta faena concluía con natural algarabía del cholero; quienes sin ninguna pizca de remilgos, hacían desaparecer de los gordos mates el revuelto de mote de maíz, con su infaltable troncha de carne seca, que lo consumían resoplando y llorando por el ají; y como no podía faltar la espumosa chicha, ésta fluía a raudales por los resacos gañotes de estos urpus sin fondo. Como toda fiesta tiene su fin, en la noche —con su flatulencia encima— tomaban perezosamente los atajos, lanzando "guapidos" y trazando, con los pies, mil garabatos en el camino.

En el segundo y tercer día de trilla, los ánimos se aquietaban y el trajín culminaba con los valiosos granos, atiborrados en los anchos costales de jerga, listos para ser trasladados al poblado en lomos de robustos borricos. En la era solo quedaban las granzas, a libre disposición de las errantes avejillas del campo.

La cosecha del trigo había terminado, las trojes se hallaban repletas de esta gramínea solo por un tiempo, porque luego iban saliendo, a pocas, cuesta abajo, al viejo y lerdo molino de Huanlli para su molienda, molienda que, a veces, se demoraba una eternidad.

En las antañonas casas de nuestro pueblo, el sabroso pan se elaboraba, de manera totalmente artesanal, mezclando la harina y demás ingredientes en la vieja artesa, a puro pulso del comedido panadero. Mientras la masa "tableada" reposaba en largas mesas, en los desconchados y tiznados hornos chisporroteaba a todo fuego la leña de eucalipto: era momento de poner en el candente boquete, los famosos y deliciosos tiztis, el socorrido matahambre de la gente menuda.

Cuando el inconfundible olorcete se esparcía por todas las reconditeces de la casa, ya estaba a punto de salir la primera horneada de ese pan sublime, gordo, blanco y migajoso que alegraba el desayuno y "las tres" de los niños y viejitos.

La gente pobre, diseminada en toda la comarca, en contadas ocasiones dignas de mención, hacían el pan, es decir, el "común tanta", panes que los desaparecían en un santiamén.

Para el Día de Todos los Santos preparaban unas enlutadas guaguas, que nos entregaban con muestras de cariño por haber hecho tañer las rajadas campanas de la torre, para cada uno de la retahíla de sus muertos, que desde abajo los iban nombrando —con atiplada voz—, a esas almas benditas, que retornaban ese día a juntar sus desperdigados rastros. Ganarse este pan duro con sabor y olor a campo, no era del todo fácil, porque para ello teníamos que sortear, a tientas, las gradas de adobe que conducían como un túnel, a lo alto de la vieja torre de la iglesia.

Desde aquellos venturosos tiempos a esta parte, por esos retruécnicos de la vida, muchas cosas han ocurrido en nosotros; hemos envejecido trotando por fragosos caminos; en la larga ausencia, las generosas tierras se cansaron de producir; los voluntariosos minkas, ahitos de mote y chicha, se perdieron en los atajos, para no aparecer más; el viejo molino de Huanlli fue arrastrado por la furia del río Chucpín, y los viejos hornos van desapareciendo por la incuria y olvido.

Así, el pan grande y sabroso, delicia de nuestra niñez, nos ha abandonado irremisiblemente; como nos ha abandonado la tierna calidez poblana, que solía arrobarnos en cada retorno al terruño.

*¡¡Adiós, apetitoso y regordete pan chacasino!!  
¡¡Adiós, desconchados y tiznados hornos!!  
¡¡Adiós... hasta nunca más vernos!!*

## Árbol filósofo... Aquel pino centenario

Elegía publicada en la revista *Prisma*, (Huari, diciembre de 1945).

Julio Cerna Portella  
(† Yungay, 1970)



El recordado educador chacasino don Julio Cerna Portella, quien falleciera trágicamente en el terremoto de 1970, escribió esta elegante prosa, muy vivencial y profética, referida a su tierra natal.

Fatigado mi espíritu de recorridos graves, busqué el aliento del cielo impoluto del terruño y el beso de aurora de las copas de sus empinados árboles; cansado mi organismo de ascensiones escarpadas y despreciado mi ánimo de mustios carambanos en su recorrido por la vida, hallé por fin en los rosales de mi huerto, el calor hogareño, en cuyas dulces caricias de tardes de otoño, esboqué estas líneas.

En uno de los ángulos de la plaza del progresista pueblo de Chacas, a guisa de centinela y como pinos hermosos de Rubén Darío, se yergue un árbol, al que yo llamé filósofo sempiterno. Filósofo

porque encarna la filosofía futurista chaquense, la filosofía de ese pueblo de tradición y vida limpia, que hoy se vuelca con paso firme a encarar su futuro promisor.

Ese árbol llamaba mi atención porque sus hojas solo se movían cuando la lluvia lloraba copiosamente, cuando las aguas bajaban diciendo a nuestros oídos como una canción en que el argumento es la pequeñez humana, elevada por el sentimiento de lo bello para idealizar la vida, siempre taciturno, como un viejo pensativo al borde de su dolor, encierra, sin embargo, un encanto de poesía que no puede comprender sino el artista que siente y que sueña en lo magnífico y lo intrascendente que arroban el espíritu.

Su maravillosa visión es también un símbolo, porque se eleva hacia el cielo, ansioso de vivir sus divinos crepúsculos, llega hasta la cima, la cercanía del hombre a los espacios, donde todo es grandioso; y, su poesía, su belleza, está precisamente en la dulce serenidad en que destaca su aspecto, bajo su eterna soledad.

Yo me siento muchas veces ese árbol, penetrando al fondo de su poesía e imitando su eterno aislamiento del rumor. En las noches plateadas de luna, mientras la población dormía acurrucada, parecía un soñador, un filósofo, un poeta, que meditaba el amargo poema de su vida bohemia. Posee el encanto del silencio, una dulzura maternal en sus hojas, donde la luna vierte su luz como besos de niña inocente sobre su copa.

Me encantaba el espíritu en el apartamento de mi siempre añorada tierra —tierra de promisión, que ha hallado ya su turno para entrar de lleno a la realización de sus grandes destinos—, donde yo vivía para comprender la belleza de su alma subjetiva, dejando lo superfluo para el que no quiere o no puede estudiar algún detalle en los seres ni en las cosas.

Y, un día, un día miserable, un día de esos que nos hacen ingratos sin querer y malos sin haberlo pensado, porque dejaba mi tierra —la "Cenicenta" de la región trasandina— que desde mi niñez había prendido su dulzura dentro de mi corazón, parecíame que el árbol lloraba, que lloraba quedamente, en el silencio de la madrugada tétrica; mientras, el noble bruto, con su paso de solfa fúnebre iba perdiendo mi pobre humanidad por sobre las cúspide heladas y los senderos graves, solitarios e interminables como mi anhelo, y sin fin como mis penas.

## Madre chacasina



La señora Aurora Egúsqiza Arana Vda. de Castillo representó a nuestra provincia en el homenaje a la Madre Ancashina 2008. Ella fue esposa del arquitecto autodidacta y deportista, don Severo Castillo Vega, natural de Pativilca, quien en Chacas y Huari dejó muchas construcciones como muestra de su ingenio. Tuvieron 11 hijos: Rosa, Miguel, Javier, Jaime, Mercedes, Manuel, Jesús, Víctor, María del Carmen y José Martín.

## Padre chacasino



Don Luis Cerna Espinoza, elegido por sus méritos institucionales PADRE CHACASINO 2008, está acompañado en el Club Áncash, por el Consejo Directivo de "Santa Rosa de Sapchá": Federico Falcón, Raúl Inocente, Sofía Jara, Demetrio Cunza, Luis Cerna, Cecilia Delgado, Juan Roca, Amelia Arellano, Verónica Torras de Luna, Víctor Luna (Presidente), Asencio Falcón, Alfonso López y Gustavo Gonzales.

## Maestro chacasino




El Club Áncash rindió homenaje al MAESTRO CHACASINO 2008, el 20 de julio último. Representó a la provincia Asunción el profesor Hernán Quiroz Aguirre, ex director Regional de Áncash; lo acompañan el comunicador social Alejandro Diestra Martínez; la señora Peggi Sifuentes Quiroz, esposa del homenajeado; la señora Esperanza Zaragoza Caldas, el doctor Diógenes Rosales Papa y Misael Noriega Barrón. También participaron sus hijos Elías y Wendy; su hija Lola se encuentra en los Estados Unidos.

## Reencuentro atusparino



En el Homenaje al MAESTRO CHACASINO 2008, posan los ex alumnos del CN "Amauta Atusparia" que estuvieron en la reunión (fila superior): Jesús Zaragoza, Arnaldo Cueva, Natividad Flores, Homero Del Castillo, Isaías Rodríguez, Orompelio Alva, Luis Amez y César Amez; (segunda fila): Martha Agüero, Melgar Loli, el profesor Antonio Noriega Vizcarra, Ex Director, el homenajeado, Hernán Quiroz Aguirre, profesor homenajeado, Dalmira León, Clejía Montero, Gladys Rodríguez, Constanza Briceño, Carmela Bello, Luz Rodríguez y Martha Del Castillo; Dante Cafferata y Donato Cueva, comparten el grato reencuentro.



*Pumapa gorutan*  
(Criadillas del puma)



*Lloyzupa rinrin*  
(Orejas del venado)



**Flores cordilleranas**

*Rima Rima huayta*  
(Flor habladora)



PLAZA DE ARMAS DE CHACAS

Foto: Edgar Roca [www.incaroca.it](http://www.incaroca.it)



**Hi-Lite**

Diseño y Fabricación en Acero Inoxidable  
Corporación Progreso S.R.L.



**Lineas:**

Enchape de mueble de cocina,  
Vajilla Hotelera y Doméstica,  
Equipamientos para Buffets,  
Cocinas y Ollas Industriales,  
Hornos Polleros y Freidoras,  
Mesa de Comida Caliente/Fria.

Av. Venezuela 2020 - Lima

Central Telefónica: 336-8200 Fax: 336 7373

[ventas@hilite.com.pe](mailto:ventas@hilite.com.pe)

[www.hilite.com.pe](http://www.hilite.com.pe)