


Agosto 2006

El Pregonero 24

Revista Cultural de la Provincia de Asunción



CHACAS, tierra mía...
de mis amores



La carne es un sueño...



Parrilladas EL HORNERO

Te esperamos...

Malecón Almirante Miguel Grau 983 Chorrillos - Lima
elhornero@speedy.com.pe
Telf.: 251-8109 / 467-1721



ACRACH - Chacas



Indice

• Editorial	2
• Informe memoria ACRACH 2004-2005	3
• Carretera Marcará-Chacas: ¿Realidad o ilusión?	4
• Carretera Carhuaz-Chacas	5
• Chacasinicos residentes en Ancón	5
• Turismo: eje de desarrollo de Ancash	6
• Minerales chacasinicos ¿para quiénes?	9
• Minería en Chacas	10
• Calidad de la educación en Chacas	12
• Reflexiones entre Merfeld y Chacas	14
• ¿Municipalización de la educación?	16
• Cultura del agua	17
• Cómo gestionar una obra pública	18
• Un pueblo de esperanzas	19
• En la recta final	20
• De la ficción a la realidad	22
• Llegada del padre Ugo	23
• Concepción estratégica de la educación	24
• Chacas en la fantasía	25
• La fiesta grande	26
• Por una Dulcinea chacasina	29
• Armando... el hornero	30
• Viscas apuesta por el progreso.....	32
• Juventud, divino tesoro.....	33
• Asociación Hijos de Viscas.....	33
• Chacas, 50 años después	34
• Adiós don Dagoberto	36
• La venganza del viajero	37
• Una magia telúrica	38
• Congresista chacasino	38
• Canuto Gómez	39
• Huachococha	39
• Andinismo en las alturas de Chacas	40
• Madre, Padre y Maestro 2006	40



Aún hay construcciones de tapiales y adobes.

El Pregonero

Revista Oficial de la Asociación
Centro Representativo
Asunción Chacas
(ACRACH)

elpregonero@representativochacas.com
www.representativochacas.com
www.munichacas.com
www.chacasperu.com

Directora
Katherinne Vejarano Briceño

Comité editor
Soledad Zaragoza Caldas
Roque Otárola Peñaranda
H. Misael Noriega Barrón
J. Luis Zaragoza Caldas

Administración
Constanza Briceño Goñi
Edith Morales Bueno
Luis Ames Durán
Arturo Bazán Del Río

Fotografías
Carátula y Contracarátula Edgar Roca
edgar.roca@libero.it
Carátula: Laguna Allicocho, Nevado Copa frente
Chacas
Diseño e Impresión
INVENTY SAC
inventy@millicom.com.pe
Telf.: (511) 226-0885

Comité Directivo ACRACH

Presidente:
Isaías Rodríguez Salazar
Vicepresidente:
José Zaragoza Portella
Secretario General:
Misael Noriega Barrón
Fiscal:
Constanza Briceño Goñi
Secretario de Economía:
Luis Ames Durán
Secretario de Actas:
Edith Morales Bueno
Secretario de Prensa y Propaganda:
Arturo Bazán Del Río
Secretaria de Cultura y Deportes:
Katherinne Vejarano Briceño
Secretario de Asistencia Social:
Harbert Vega Toledo
Vocal:
Gerardo Vega Gargate
Vocal:
Alfonso Melgarejo Albújar

Editorial

El Consejo Directivo de la Asociación Centro Representativo Asunción Chacas, expresa su saludo a los lectores de **El Pregonero**, y les informa que la última asamblea general aprobó su Plan de Trabajo; en él se ha establecido un conjunto de acciones y metas, las que se ejecutarán mediante diversos comités, algunos ya existentes: Carretera Carhuaz-Chacas-San Luis, y Agua Potable y Alcantarillado; otros nuevos, Modernización Institucional, Fortalecimiento Institucional, Juvenil y Pro Nuevo Local Institucional. En estos comités se ha incorporado a un número importante de asociados para que compartan la responsabilidad encargada. Los avances se informarán en las próximas asambleas y en *El Pregonerito*.

En la edición Nº 24 de **El Pregonero**, se han privilegiado los temas de la problemática provincial, por lo que la mayoría de los artículos de nuestros dilectos colaboradores abordan temas locales y plantean sugerencias a tomarse en cuenta.

Un tema vital es la visión estratégica del turismo, que comprende la necesidad de lograr una mejora significativa en la viabilidad y los servicios de hospedaje, alimentación, transporte, comunicaciones, orientación; la divulgación de nuevas rutas, práctica del turismo ecológico, etc. Otros temas que deben ser tratados con mucho cuidado y seriedad son los de la minería y el de la educación.

Tales planteamientos, juntamente con otros de suma importancia, contienen las siguientes páginas de esta revista institucional.

De otro lado, la aparición de esta edición coincide con la coyuntura de la campaña electoral regional y municipal, razón por la cual el contenido de la presente publicación tiene cierta relación con tales acontecimientos; esperamos que contribuyan a su esclarecimiento.

Reiteramos nuestro propósito de seguir colaborando con las autoridades edilicias actuales, y continuar igualmente coordinando con las que serán elegidas en noviembre próximo.

Lima, agosto de 2006.

El Comité Editor

ACRACH - CONSEJO DIRECTIVO 2004 - 2005

Informe memoria

Marco Díaz Cerna
Ex Presidente del ACRACH, 2004 - 2005

Esta Directiva inició sus actividades el 06 de febrero del 2004, con el claro objetivo de asociar a la mayor cantidad posible de chacasinos residentes en Lima, con el proyecto de implementar un local provincial.

Se inició con una inscripción de 10 nuevos soles y un aporte mensual de cinco nuevos soles, zonificando Lima a fin de descentralizar esta captación de socios y el cobro de las cuotas. Considerábamos que así veríamos incrementados los ingresos en nuestra institución, reflejándose mejoras en su marcha; pero, lamentablemente el proyecto no dio el resultado esperado.

Se han cumplido, durante nuestra gestión, las mismas actividades institucionales que por tradición se realizan, tales como los chihualos o cortamontes, la conmemoración del Día del Padre, la Madre y el Profesor chacasinos; la fiesta de agosto de Mama Ashu y las fiestas de diciembre por el aniversario de la provincia y la Navidad. Todas ellas son propias de los clubes provinciales en Lima y, además, promueven los vínculos de amistad y cooperación entre los chacasinos, sus familiares y amigos; siendo también oportunidades propicias para tratar temas relacionados con la problemática de nuestra provincia.

El problema principal de nuestra institución es la escasez de recursos económicos que hagan viables los proyectos por el bien de los residentes en la capital (como el de un local provincial) y el de cooperar con las autoridades de Asunción.

Un aspecto muy importante y que nos llena de satisfacción, porque servirá para el avance de nuestra institución, fue haber actualizado el Reglamento Interno, previas asambleas extraordinarias, aprobándose el 29 de noviembre del 2005; cuyos 1000 ejemplares se han impreso y distribuido en forma gratuita. El aspecto económico y las sesiones, constan en los libros respectivos y están a disposición de quien los solicite.

Recibimos del Consejo Directivo anterior, presidido por la Sra. Martha del Castillo, la cantidad de S/. 7,459.93 soles, y en estos dos años, sobre la base de inscripciones y aportes mensuales de un grupo de chacasinos que **sí cumplieron con su deber**. Gracias a 32 personas que hicieron donaciones y las actividades que mencioné anteriormente, nuestros ingresos se incrementaron a S/. 23,667.75.

De este monto se han invertido S/. 17,966 soles en la construcción de un ambiente y mejoras en nuestro local -a fin de que las actividades administrativas, deportivas, culturales y nuestras fiestas patronales se realicen a partir de la fecha en **nuestro local de Puente Piedra**-, quedando en caja S/. 5,702 nuevos soles en efectivo.

Asimismo, mencionaré otros aportes del Centro Representativo Asunción-Chacas:

1. Donación económica para la reparación de instrumentos de la banda de músicos del Colegio «Amauta Atusparia».
2. Un cuadro con la fotografía del padre Ugo, que está ubicado en la galería de personajes ilustres en el Club Ancash.
3. Un cuadro con la fotografía panorámica de Chacas, que se encuentra en el salón de las provincias del Club Ancash.
4. Se ha acondicionado los servicios higiénicos del local de Puente Piedra.

La obra más importante del Consejo Directivo 2004-2005 es la entrega del avance en la construcción de nuestro local. Mis respetos y mi agradecimiento al esfuerzo del Consejo Directivo, y al apoyo gentil del Ing. Edwin Fernández Ramos, esposo de la Sra. Blanca Egúzquiza Ames.

Satisfecho con esta obra, me despido con un adagio japonés: ¡Copiar... Igualar... Superar!

CARRETERA MARCARÁ-CHACAS

¿Realidad o ilusión?

La posibilidad de que el MTC apruebe una carretera que conecte Chacas con el Callejón de Huaylas todavía está en estudio. En esta crónica se refieren los pasos que ya se han llevado a cabo.

Prof. H. Misael Noriega Barrón

No dudamos de las buenas intenciones que animan a quienes anhelan la construcción de una carretera que conecte directamente el distrito de Marcará, en el Callejón de Huaylas, con Chacas, capital de la provincia de Asunción. Muchos de los chacasinos añoramos esa ruta por donde hemos transitado incontables veces desde nuestra infancia y en la etapa juvenil; guardamos en nuestra memoria variadas anécdotas y vivencias muy especiales.

Pero, enfocando el asunto objetivamente y adecuándonos a las normas establecidas por el Sistema Nacional de Inversiones Públicas, vigente a partir del año 2000, comprenderemos que los proyectos que corresponden a toda obra pública deben ajustarse a los requisitos establecidos por tal reglamentación.

Esto significa que, en primer término, toda obra debe tener un Perfil consistente en un estudio que abarque los siguientes aspectos o Términos de Referencia:

- Alternativas posibles
- Aspecto técnico financiero
- Estudio de impacto ambiental
- Rentabilidad

Quienes el 2001 asumimos la responsabilidad de efectuar las gestiones tendientes a la construcción de un túnel en la Punta Olímpica, en la Cordillera Blanca, en el lugar de mayor altitud de la actual carretera Carhuaz-Chacas, tras tediosas gestiones, estrellándonos continuamente contra la rémora de los estamentos burocráticos, hemos logrado la aprobación del estudio definitivo del túnel de acuerdo con todos los requerimientos exigidos. Pero la Dirección de Inversiones de la Oficina General de Planificación y Presupuesto del Ministerio de Transportes y Comunicaciones (MTC) y el MEF luego de dar por aprobado el proyecto a nivel de Perfil, han recomendado continuar los estudios de preinversión a nivel de factibilidad de toda la carretera.

Paralela a tal gestión se logró la aprobación del estudio de impacto ambiental por Inrena, por tratarse de una vía ya existente, pues la aprobación de **una nueva carretera a través de Parque Nacional "Huascarán" no es factible** en las actuales condiciones jurídicas.

Como los resultados de la evaluación económica indicaron que el proyecto es rentable, Pro Vías Departamental licitó la obra financiando el estudio con recursos del FIDA gracias a la gestión que realizaron nuestras autoridades y la institución. El ganador fue Consorcio "Huaylas", con amplia experiencia en el rubro, para que lleve a cabo los estudios de factibilidad. Esta consultoría, finalizando su labor, entregó a Pro Vías Departamental sus conclusiones para su aprobación; al declararse factible el proyecto en la alternativa (ver recuadro), el expediente ha sido derivado al MTC. Nos encontramos en esa etapa.

Estamos enterados de que a comienzos del presente año, algunos dirigentes de la Comunidad de Vicos han colocado la "primera piedra" de una futura carretera por la Quebrada Honda. Por las razones antes expuestas, no podrá realizarse tal iniciativa, además de que tendría que modificarse la legislación existente.



Punta Olímpica, vía carrozable más alta del mundo.

Alternativas presentadas por el consultor

DATOS	ALTERNATIVA 1	ALTERNATIVA 2	ALTERNATIVA 3
	AFIRMADO	ASFALTADO	AFIRMADO
Ruta	Carhuaz-Chacas-San Luis	Carhuaz- Chacas San Luis	Marcará-Chacas -San Luis
Distancia	Km 107.00	Km 107.00	Km 110.10
Costos	S/. 11 957 558.00	S/. 70 149 049.00	S/. 20 993 227.00
VAN*	S/. 6 916 674.00	*** S/. 34 311 058.00	S/. 2 699 490.00
TIR**	% 24.80	% 2.20	% 17.00

* Valor Actual Neto (valor de lo construido). ** Tasa Interna de Retorno (Rentabilidad) *** Estimado

Carretera Carhuaz - Chacas

Constanza Briceño Goñi
Presidenta Comité Carretera

Tener una carretera es muy importante, pero es mucho más importante que ésta se encuentre en buenas condiciones para que ofrezca garantías de seguridad y bienestar a quienes la transitan. Estos aspectos sólo se pueden lograr ejecutando obras de mejoramiento y ampliación; para tal fin, es preciso que el proyecto cuente con una «Declaratoria de Viabilidad», en este caso, de parte de la Oficina de Programación e Inversiones del Ministerio de Economía y Finanzas, cuyo requisito es cumplir con las exigencias técnicas mínimas estipuladas en la normatividad del Sistema Nacional de Inversión Pública.

Dentro de este contexto, luego de haberse aprobado el estudio de la carretera a nivel de perfil y como producto de las gestiones realizadas por la Municipalidad de Asunción y del Comité Pro Carretera del ACRACH, en noviembre del 2004 el Ministerio de Transportes y Comunicaciones a través de la Dirección Ejecutiva de Pro Vías Departamental, sacó a licitación mediante concurso público la elaboración del «Estudio de Factibilidad de la Carretera Carhuaz-Shilla-Chacas-San Luis». Como resultado de dicho proceso se dio la Buena Pro al «Consorcio Vera & Moreno - Huaylas».

Luego de transcurrido 21 meses podemos informar que actualmente el estudio cuenta con la aprobación de la Dirección

Ejecutiva de Pro Vías Departamental, encontrándose en estos momentos en la Oficina de Programación e Inversiones del Ministerio de Transportes y Comunicaciones para su evaluación. Luego de su aprobación en esta instancia, será enviado al Ministerio de Economía para su «Declaratoria de Viabilidad», como paso decisivo para la continuación del proyecto.

Tras haber logrado este importante paso, siguen dos aspectos importantes: Primero, se podrá ejecutar las obras de la construcción del «Túnel Punta Olímpica» previa gestión del presupuesto y licitación para seleccionar a la firma consultora que ejecutará la obra. Luego se podrá gestionar la licitación para la elaboración del expediente técnico para el mejoramiento y la ampliación de la Carretera Carhuaz-Shilla-Chacas-San Luis. Respecto a esto último nos han manifestado extraoficialmente que la Dirección Ejecutiva de Pro Vías Departamental ha considerado en su presupuesto el monto que involucra desarrollar el mencionado estudio.

Como podrán apreciar, se han avanzado aspectos muy importantes, pero hay todavía mucho por hacer en esta tarea. Está comprometido el Comité Pro Carretera ACRACH, que mantiene una relación permanente con las instancias correspondientes para exigir y velar que se de celeridad a la aprobación del estudio.

Chacasinos residentes en Ancón

Nuestros paisanos de Ancón han conformado un *Comité de apoyo al desarrollo de Asunción, Chacas*. El primer Consejo Directivo lo preside Filiberto Jiménez Ortega («Tilico»), lo acompañan Julián Aguirre como vice presidente, Guadalupe De la Cruz, secretaria, Lucila Minaya, tesorera; y los vocales: Vilma Vega, Edwin Minaya y César Quiroz Aguirre.

Su finalidad principal es obtener los fondos necesarios para colaborar con la Municipalidad Provincial de Asunción en la construcción de obras de ornato y de atracción turística. Por lo pronto,

ya han coordinado con el alcalde provincial la construcción de sardineles ornamentales, así como la protección a la vereda de piedra labrada del ingreso al museo de Chacas.

Asimismo, tienen entre sus proyectos la construcción de infraestructura de atracción turística en el manantial de Urahuanca, en «Ramos Jirca» y en «Pirushtu». Desde las páginas de *El Pregonero* expresamos nuestras felicitaciones por tan noble propósito, y nuestros mejores deseos de éxito, ya que el beneficio será para todos.



Isaiás Rodríguez, presidente ACRACH, en Ancón, con los integrantes del Comité.

VISIÓN, ESTRATEGIAS Y ACCIONES

Turismo: eje de desarrollo de Ancash

La ventaja comparativa mundial de contar con las cordilleras Blanca y del Huayhuash —únicas en el mundo- ubicadas en la zona tropical, requiere de un plan estratégico para convertirla en competitiva. La actual administración regional no tiene la capacidad técnica para elaborar este plan, a pesar de disponer de recursos financieros. Les toca pues a Antamina y Pierina asumir el papel de buenos vecinos a fin de que la población pueda percibir la contribución de estas reconocidas empresas.

Eco. José Zaragoza Portella
Vicepresidente ACRACH


Ancash tiene la ventaja comparativa mundial de contar con las cordilleras Blanca y del Huayhuash - únicas en el mundo- ubicadas en zona tropical. Para convertir esta ventaja en competitiva es indispensable un Plan Estratégico.

La actual administración regional no tiene la capacidad técnica para elaborarlo, no obstante que los recursos financieros existen. Las empresas Antamina y Pierina, asumiendo el papel que les corresponde como buenos vecinos, están en la obligación de suplir esa deficiencia, porque adicionalmente, les conviene que mejore la calidad del gasto, que la población pueda percibir su contribución.

ANTECEDENTES

El plan de desarrollo de la región Ancash 2003- 2006, señala como estrategia central la conversión de las ventajas comparativas en competitivas a través del mejoramiento y ampliación de los servicios viales y energéticos.

Ancash es un departamento-cuya orografía es una de las más accidentadas del país, debido a la presencia de las Cordilleras Blanca y del Huayhuash, razón por la que el costo de la vialidad es elevado y, por ello mismo, requiere de altos niveles de inversión lo menos durante 15 a 20 años consecutivos.



Actualmente el Callejón de Huaylas con su nevado el Huascarán es el centro turístico de mayor atracción en Ancash.

ANCASH: SU VENTAJA COMPARATIVA MUNDIAL

Ancash tiene una ventaja comparativa no sólo nacional sino mundial, al contar con las Cordilleras Blanca y del Huayhuash, únicas en el mundo ubicadas en zona tropical de muy fácil acceso y clima templado, por la que es indispensable convertir esta ventaja comparativa en competitiva a través de un Plan de Desarrollo que defina al turismo como su eje principal.

En agosto del año 2003 con ocasión de la condecoración al Padre Ugo de Censi en Chacas por parte del Gobierno Regional, se realizó una Asamblea Regional Descentralizada con la asistencia del Presidente del citado organismo público y de la totalidad de sus Consejeros, ocasión que coincidió con la presentación de la revista «Chacas Turístico», en la que reiteradamente propusimos la reformulación del plan de desarrollo, señalando además las inconsistencias contenidas en el Plan de Desarrollo Regional antes mencionado. Incidimos, como es lógico suponer, en la necesidad de definir al turismo como la base del desarrollo de nuestro departamento.

A fines de enero del 2004 el Presidente de la Región Ancash comunicó a la prensa nacional que el plan de desarrollo tendría como eje central al turismo, ofreciendo que en seis meses el Plan



Encantadora laguna «Esmeralda» cerca a la Punta Olímpica.

sería formulado y aprobado. Sin embargo, a pasado más de 30 meses y no se cuenta con el anunciado Plan de Desarrollo Regional.

EL TURISMO: PERDIDA DE PARTICIPACION

Una fortaleza del Callejón de Huaylas y la zona trasandina de los Conchucos es el turismo; sin embargo, no hemos sabido aprovechar esta ventaja, ya que si nos atenemos a la información estadística, hemos perdido participación tanto a nivel nacional como en el área regional.

Así, entre los años 67 y 68 el Perú participaba del 1 por ciento del valor del mercado mundial de turistas; año a año este índice se fue reduciendo, hasta que en el año 2004 era solo de 1.5 por mil. (2)

En el turismo receptivo el departamento de Ancash entre los años 1999 al 2002 participaba del 3.10 por ciento de las llegadas internacionales; en el año 2004 se redujo a 2.2 por ciento, lo que se traduce en una pérdida del 30% de participación. (3). En cuanto al turismo interno, entre los años 1997 y 1998 el departamento de Ancash participaba del 3.5 por ciento del total nacional; en cambio, en el año 2004 esta participación se redujo a 2.8 por ciento, es decir, se produjo un pérdida del 20% en perjuicio de nuestro departamento. (4)

De otro lado, en 1990 Huaraz participa del 6.2% de la cuota de mercado de las ciudades mas visitadas y estaba en el séptimo lugar; en el año 2002 – 2003 si bien la participación subió al 7 por ciento de la cuota de mercado, Huaraz pasó a ocupar el décimo lugar, después de Ica, Pisco y Nazca. (5)

Por tanto, toda la información confirma que la región ha perdido participación, no obstante sus ventajas y potencialidades. Enorme responsabilidad de los organismos de desarrollo regional, de

las propias municipalidades, de las cámaras de comercio y de los burócratas que no han tenido la visión ni la capacidad de poner en valor las ventajas comparativas de la región ancashina.

Como se sabe, el «Turismo es uno de los sectores de mayor crecimiento de la economía y como componente de éste, el segmento turismo por naturaleza, aventura y ecoturismo» es el más dinámico; por ello la Organización Mundial de Turismo proyecta que al año 2020 este segmento crecerá a una tasa del 20% anual. (6)

CAUSAS DE LA PERDIDA DE PARTICIPACION

Lo paradójico es que a pesar que la demanda mundial ha sido, es y será muy dinámica, nuestra región contando con los recursos para satisfacer esta demanda, esté perdiendo participación. ¿Cuáles son las causas para que esto suceda?

A nuestro entender son:

1° La oferta turística del Callejón de Huaylas está estancada. Desde hace 25 años se ofrecen los mismos destinos: Callejón de Huaylas, Pastoruri y algo de Chavín.

2° Los servicios turísticos, salvo excepciones, no tienen la visión empresarial que los impulse hacia acciones consistentes para lograr su mejoramiento competitivo.

3° La oferta de las universidades ancashinas y en general de las nacionales está divorciada de la demanda, y no hay programas de capacitación al personal que labora en los establecimientos de servicio al turista.

4° No hay una evaluación, premiación y publicación sistemática de la calidad de servicio para fomentar la sana competencia.

ESTRATEGIAS PARA REVERTIR LA TENDENCIA

1. Diversificar la oferta turística mediante el desarrollo de nuevos circuitos como complementos de los ya conocidos; entre estos tenemos:



Ruta turística: la vuelta al Huascarán, considerada la más bella del mundo.

- a. El Circuito del Gran Chavín.
 - b. La Vuelta al Huascarán: el circuito de alta montaña más bello del mundo.
 - c. El Circuito de Oro de los Andes, etc.
2. Mejorar los servicios turísticos a través de programas intensivos de capacitación a cargo de instituciones competentes; hacer una evaluación permanente de dichos servicios mediante encuestas periódicas cuyos resultados deben ser publicados para fomentar la competencia.
 3. Promover la normalización de los servicios turísticos básicos con la participación de las municipalidades, entidades de salud, seguridad ciudadana, etc., creando instancias municipales e institucionales para su implementación y certificación respectiva.
 4. Priorizar el mejoramiento y rehabilitación vial en función de los circuitos turísticos definidos.
 5. Desarrollar, adecuar y diversificar la oferta artesanal, con transferencia tecnológica y rediseño de la artesanía para fines utilitarios.
 6. Conseguir financiamiento para la mediana, pequeña y microempresa a fin de convertir a sus gestores en operadores turísticos, ofreciéndoles condiciones ventajosas y de preferencia revolventes.

La experiencia turística de naturaleza en el Perú es relativamente modesta; la mayor experiencia está en el desarrollo del turismo cultural (Plan Copesco y otros); en cambio, en otros países el turismo vivencial ligado al medio ambiente es mucho más intenso y difundido, como se puede apreciar en la actividad turística de alta montaña en Italia, Suiza o Austria.

En la cooperación internacional se puede encontrar el asesoramiento y probablemente los recursos para desarrollar una política de promoción turística.

Adicionalmente, deben formularse otras estrategias sectoriales que, por razones de espacio, no es posible puntualizar en el presente artículo.

CÓMO SUPLIR LA FALTA DE CAPACIDAD PARA FORMULAR UN PLAN DE DESARROLLO

¿Cuál es la razón por la que el Plan de Desarrollo de la Región Ancash no se ha terminado ni aprobado? Suponemos que obedece a la carencia de personal con la calificación y experiencia necesarias. Proponemos que las grandes empresas mineras de la región, además de pagar sus impuestos, de cuidar el medio ambiente y ser socialmente responsables, deben, como buenos vecinos, ayudar a la región y la sociedad civil a elaborar su plan estratégico de desarrollo, a precisar y consensuar su visión, sus estrategias, objetivos y metas, ya que ellos sí cuentan con los medios materiales y humanos para hacerlo. Además es de su conveniencia que los recursos se usen en proyectos integrados.

La participación de estas empresas permitiría que el gasto público mejore en eficiencia y calidad. Actualmente la Región cuenta con recursos financieros relativamente importantes, sin embargo los está asignando a proyectos dispersos y carentes de una visión integradora y de conjunto. Un ejemplo patético es el que muestra la manera folclórica y sin la racionalidad debida con que se han distribuido los recursos de la penalidad de Antamina. Veamos un solo caso.

INADECUADO USO DE FONDOS

A las dos universidades estatales de Ancash se les ha asignado casi el 10% de dicha penalidad para la construcción de sus ciudades universitarias (7). ¿Qué duda cabe de que la Universidad necesita recursos y había que dotarles de este elemento?. Sin embargo, éstas debieran usar estos fondos en las actividades que añadan valor a su producto; es decir, a la formación de sus profesionales. La infraestructura por sí sola, no incrementa valor.

A nivel nacional y regional, existe un exceso de profesionales en: *educación, derecho, contabilidad, etc.* La universidad está produciendo legiones de profesionales desempleados, hecho que ocasiona el costo beneficio negativo para el Estado, los padres de familia y los mismos estudiantes.

Hubiera sido muy importante hacer un estudio que nos muestre las profesiones que tienen demanda para adecuar la oferta.

De otro lado, no será posible mejorar la calidad de la formación profesional por los métodos tradicionales, si es que no se cuenta con el aporte de catedráticos de sólida formación académica; este hecho puede ser suplido con el uso de la tecnología (video-conferencias) y en convenio con otras universidades nacionales y del exterior para posibilitar la participación de profesores visitantes.

Sólo definidas las dos actividades y priorizada la inversión en ellas, se puede formular un plan de construcción ad-hoc. He aquí un caso puntual para el mejoramiento de la calidad de la inversión pública.

FUENTES:

- (1) El Comercio 31/01/2004.
- (2) MINCETUR: 2004 Cuota del Mercado Mundial del Perú.
- (3) MINCETUR: 2004 Llegadas Internacionales al Perú por Dptos y % Participación.
- (4) MINCETUR/OGIE/Of. Estadística «Encuesta Mensual por Dptos.».
- (5) PROMPERU: Perfil del Turista Extranjero 2002-2003 y Boletín Estadístico 1990-1991 MITCI.
- (6) OMT Previsiones Mundiales y Perfiles de los Segmentos de Mercado. Vol. 7 Madrid 2002.
- (7) FIDA: ACTA SESION ORDINARIA C.D. 23/10/2002.

Minerales chacasinos ¿para quiénes?

La historia de la minería en Chacas revela que el aporte de las empresas mineras a nuestro pueblo ha sido ínfimo, además de contaminar nuestros ríos. La autoridad debe estar atenta a los estudios destinados a preservar el ecosistema de la región y al fiel cumplimiento del importe por derecho de canon y regalías.

Alberto Vergaray Blas
Ex alumno del Colegio Atusparia

La actividad minera en Chacas en los dos últimos siglos utilizó la flotación y fundición; en Vesubio (cuyo último concesionario fue el italiano Giovanni Rosson) se instaló un horno de fundición y en Pompey una planta de flotación (administrada por el Ing. Luis Caro, luego del alejamiento de Rossón). Durante más de cincuenta años, en ambos centros mineros polimetálicos: plata, plomo, zinc; transportaban el mineral concentrado o en barras hacia Marcará en lomo de acémila (con las legendarias recuas de Rigoberto Amez, Canción Torres, Jushti Falcón y Pedro Cerda), para su comercialización en Lima.

Para el transporte desde las minas hacia los centros de procesamiento; en el primer caso, llevaron por piezas un camión que se ensambló en Vesubio; en Pompey se instaló un cablecarril que bajaba el mineral aprovechando la fuerza de la gravedad desde «Atlante». Los motivos de la declinación de estas empresas fueron la caída de los precios internacionales y el terremoto de 1970.



Instalaciones de la empresa Vesubio con ejecutivos y obreros (1936)
(Cortesía de E. Wegner)

¿Cuál fue el beneficio para Chacas? Los habitantes tenían una fuente de trabajo eventual. Muchos campesinos, alternaban sus faenas agrícolas con temporadas en los fríos e inhóspitos socavones de las minas. Eran muy pocos los que trabajaban en forma permanente, pero sin seguridad social, (que era privilegio de contados empleados administrativos). Además, el arriero se incrementó notablemente, para cuya eficiencia las compañías mineras se encargaban de mantener expedita la ruta de herradura hasta Vicus; adicionalmente, la actividad minera dinamizaba el comercio y otros sectores.

Es justo reconocer que en Pompey se inauguró y se implementó la primera escuela primaria, con el apoyo económico de la empresa, la que sigue en actual funcionamiento.

Aparte de ello, no han dejado aporte significativo para el progreso de Chacas. Además, contaminaron las aguas de los ríos, aprovechándose de la inoperancia de las autoridades y de la ignorancia de los pobladores de entonces.

El actual proyecto de extracción de molibdeno en Torre Jirca

El denuncia de este fabuloso yacimiento minero, implica un trabajo de mayor envergadura porque comprende, adicionalmente, la construcción de una planta hidroeléctrica en Chacapata, aprovechando las aguas de los ríos Juytush, Potaca, Vesubio y Carhuanga, que generará energía para su planta de tratamiento con un exce-

dente energético que sus propietarios proyectan vender al Estado (a la red interconectada del Callejón de Huaylas); transportándolo por cables de alta tensión a través de la Cordillera Blanca, por la ruta de la actual carretera.

Reacción de la población. Los habitantes del caserío de Pompey, zona que comprende el área geográfica del denuncia minero del ingeniero Ricardo Añorga consideran que no han sido informados oportunamente ni se les ha considerado en los trámites relativos al *impacto ambiental*, porque donde hay planta de tratamiento queda el *relave* minero, donde hay relave *no hay vida de ninguna especie*. Además, por un elemental gesto de cortesía, tenía que haberse coordinado con las autoridades del lugar antes de iniciar los trabajos respectivos. Por tal motivo han surgido ciertas fricciones entre los ciudadanos y algunas personas vinculadas a la empresa minera.

Así como es innegable que tanto la provincia Asunción, el distrito de Chacas y, especialmente el centro poblado de Pompey se beneficiarán con el importe del **canon minero y de las regalías**, es también deber de las autoridades y de la población organizada mantenerse en alerta para que se cumplan las normas establecidas en salubridad, en el mantenimiento del equilibrio ecológico y la conservación del medio ambiente.

NOTICIAS ALENTADORAS Y PREOCUPANTES

Minería en Chacas

Las gestiones para la explotación de tres yacimientos mineros en Huallin han originado la oposición de los pobladores. Entérese de sus argumentos y la opinión sobre la controversia.

José Zaragoza Portella

Los precios de los minerales en el mercado mundial han experimentado un alza impresionante desde hace 3 años, como se puede apreciar:

COTIZACION DE METALES			
US \$	MAY 1999(1)	10 JUL-06 (2)	Variación %
ORO onza	282.00	630.00	223
PLATA onza	5.40	11.34	210
COBRE libra	0.61	3.49	572
ZINC libra	0.47	1.52	323
PLOMO libra	0.23	0.46	200

Este hecho, según muchos analistas, dista de ser un período corto de alza de precios, por la especulación; sostienen que puede ser duradero por dos, tres años o más, tal vez con ciertas correcciones a la baja, pero no significativas. Acontecimiento que ha permitido que los mineros del mundo hayan intensificado la explotación de sus yacimientos; otros, ven la oportunidad de iniciar algunos prospectos que antes no eran rentables. Tal es el caso de la familia Añorga, con sus denuncias en Huanchag (Cerca de Pompey), han iniciado hace año y medio las gestiones ante el Ministerio de Energía y Minas y el INRENA, solicitando los permisos para iniciar su explotación.

¿QUÉ ES HUANCHAG Y CÓMO SE PIENSA EXPLOTAR? (3)

El proyecto de exploración minera Aries tiene un denuncia de 822 Has (desde 1979), está ubicado en el distrito de Chacas, en la zona de amortiguamiento del Parque Huascarán. El proyecto consiste en trabajos de exploración subterránea y abarca principalmente los cerros y cumbres que conforman las quebradas de Vesubio y Juitush. Cuenta con tres prospectos:

- 1.- Huanchag en la quebrada de Vesubio, a 3 km. de Huallin, su mineral principal es el molibdeno.
- 2.- Vetas de Zinc a 4500 MSN en la parte alta de la quebrada entre Vesubio y Huallin.
- 3.- El polimetálico Pukay en la parte alta de la quebrada de Juitush, a espaldas del 2° prospecto; tiene componentes de oro.

Sólo Huanchag tiene reservas probables de 1 millón de toneladas; y otro millón de reservas posibles. Según las reservas probables el período de explotación sería de 10 años; y según los posibles, otros 10 años adicionales. En los otros dos prospectos solo se han hecho estudios preliminares; el de zinc, tiene 19 gramos/ton; el de oro, de 6 a 8 gramos/ton. Requieren mayor exploración para confirmar su magnitud y ley.

PLANTA DE FLOTACIÓN

Para procesar los minerales de estos prospectos y ofrecer sus servicios a terceros, tienen un proyecto de instalar una Planta de Beneficio por el Método de Flotación con una capacidad de 300 toneladas por día. Estará ubicada junto al yacimiento de Huanchag. Previamente debe construirse las carreteras de acceso a los pros-

pectos 2 y 3. Según la información de la empresa:

a. El número de trabajadores directos que ocuparían sería: Clavo Polimetálico, 30; Mina de Zinc, 20; Huanchag Mina, 20; Huanchag Planta, 70; Total 140.

b. La compra de tierra se ha efectuado en forma directa a los dueños mediante minuta firmada ante el Juez. Tiene 30 contratos, suficientes para la Planta de Beneficio. Ha pagado S/. 1 por m².

c. Ya cuenta con la certificación ambiental para realizar labores de exploración y preparación en todo el denuncia (minas), cuya copia entregó al alcalde de Asunción.

d. La empresa ya cuenta con la Resolución Directoral N° 003-2006-MEM/AAM que aprueba la Clasificación Ambiental en la Categoría II y los Términos de Referencia para el desarrollo del Estudio de Impacto Ambiental de la Planta de Beneficio. Se ha citado a audiencia pública para el 22 de agosto donde cualquiera puede manifestar su oposición ante el MEM. Posteriormente, para continuar la gestión la empresa debe presentar el Estudio de Impacto Ambiental (EIA) y el Programa de Adecuación del Medio Ambiente (PAMA), para mitigar los impactos. INRENA y el Ministerio de Energía y Minas tienen la potestad de aprobar o desaprobar este estudio, en función a los riesgos de su puesta en marcha.

e. El riesgo ambiental sería mínimo porque:
e.1. El agua para la Planta se recircula permanentemente. El consumo mensual equivale a cinco volquetadas de nueva agua al mes para su reposición.

e.2. Los relaves se depositan según las normas aprobadas por el MEM y una vez copadas se siembran con pastos o árboles.

e.3. La contaminación por aire, sería mínima, básicamente generada por los motores diesel de vehículos tipo volquete. No hay fundición.

f. La planta de tratamiento estará al servicio de terceros, con lo cual algunos yacimientos de la provincia y otras cercanas podrán ser explotados porque el costo del transporte será un factor adicional que la rentabilice.

PREOCUPACIONES Y OPOSICIÓN AL PROYECTO

Razones:

1. La Municipalidad Provincial de Asunción, instituciones de la Provincia y pobladores y autoridades de Huallin (4) presentaron su oposición al petitorio minero con el argumento de que afectaría la parte urbana del caserío indicado, con sus viviendas, edificios públicos y privados, instituciones educativas y otros.

Textualmente sostienen: «... en razón de la existencia de pueblos e instituciones existentes... que serían gravemente afectadas en los aspectos sociales, ambientales, agrarios, ganaderos y de salud», «pretendiendo hacerlo desaparecer».

Sustentan su oposición en el Art. 1 de la Ley 27015 que establece que no se otorgarán títulos de concesión minera en áreas urbanas y de expansión urbana. Sin embargo, el Instituto Nacional de Concesiones y Catastro, establece: «... para que una zona sea



calificada como área urbana y/o expansión urbana corresponde en primer lugar aprobar el Plan de Acondicionamiento Territorial a nivel provincial... competencia de las Municipalidades Provinciales... y que esté vigente en la fecha de formulación del petitorio». Asunción no cuenta con dicho plan.

2. Los pobladores de Huallin, a su vez, sostienen que la empresa ha cometido abusos al usar sus tierras sin su autorización.

3. Adicionalmente los pobladores de Huallin residentes en Lima manifiestan su oposición por que la empresa paga solo S/. 0.1 por m² por sus tierras; como jornal, en la construcción solo S/. 15 al día; que no dan Seguro Social a sus trabajadores. Que la empresa cambia de nombre con frecuencia para no responder por sus obligaciones.

OPINION SOBRE LA CONTROVERSIA

He presentado la información proporcionada por la empresa y los opositores, procurando apegarme a su versión. Sobre esta controversia me permito sostener:

1. Los pobladores de la provincia de Asunción no tienen una buena imagen del propietario y la empresa por sus sucesivos incumplimientos de las actividades empresariales emprendidas en los últimos 25 años. La actividad minera siempre ha sido riesgosa, tiene períodos de bonanza y de crisis; en éstas, muchas cierran y las otras actividades del grupo son contagiadas y se ven forzadas a paralizar. Mi hipótesis es que ello le ocurrió al grupo.

2. Las empresas mineras antes de iniciar sus estudios de desarrollo, deben realizar un acercamiento amistoso a las comunidades para conocer su cultura y exponer su política de respeto a sus costumbres, al pueblo, su medio ambiente y diseñar en lo posible una relación amistosa. Al parecer la empresa ha omitido lo descrito, no ha guardado las maneras. No ha transmitido a la población los beneficios de la explotación; tampoco ha transmitido el mensaje que la minería puede convivir con las demás actividades económicas, si es que se usan métodos modernos de cuidado del medio ambiente.

3. Por lo anterior, los pobladores de Huallin, las instituciones y autoridades de la provincia han expresado su oposición, creo principalmente por falta de información, las actividades más próximas de la mina y la planta estarán a 3 kilómetros de Huallin; por tanto no hay sustento para temer que pueda afectar a sus vivien-

das, edificios públicos y otros del caserío.

4. La explotación de las minas y el funcionamiento de la planta de flotación, si se realizan con métodos modernos, cumpliendo las normas de los EIA y el PAMA, morigerarán sus efectos nocivos. Lo cual será monitoreado por las autoridades y la sociedad civil. He aquí una tarea de compromiso y civismo. Además hay varias funcionando con esta modalidad, en distintas localidades del territorio patrio.

En cambio, la explotación de las minas, la flotación y fundición con métodos tradicionales, sí ocasionaban daños a los trabajadores y el medio ambiente; porque no protegían ni cuidaban a sus trabajadores, porque vertían directamente sus desechos líquidos y hasta sólidos a los ríos, porque acumulaban sus minerales sin valor comercial en cualquier parte, etc. Las fundiciones son casos distintos y no corres-

ponden al que nos ocupa.

5. Hay muchos juicios de valor de la comunidad que deben ser analizados sin apasionamiento para verificar y establecer la verdad. Si existen excesos deben corregirse, si hay juicios sin sustento deben aclararse. Ayudaría a crear un ambiente de diálogo y concordia.

6. Es necesario tomar conciencia de que se debe aprovechar el ciclo extraordinario de altos precios -y que probablemente dure 2 a 3 años- para permitir que estos yacimientos y otros de la zona, sean puestos en valor, es decir sean explotados. En la entraña de la tierra no sirven a nadie.

7. La única manera como los pueblos se desarrollan es con inversiones; obviamente no a cualquier precio; sino con el respeto a la comunidad, el medio ambiente y la responsabilidad social. Si cumplen con estos requisitos, bienvenidos.

Además de la ocupación directa e indirecta de mano de obra, las compras locales dinamizarían el comercio, el transporte y los servicios, por concepto del canon minero y las regalías de ley, la localidad, el distrito y la provincia en general recibirán el beneficio económico directo que aportarán las empresas que operen.

En la era de la globalización hay partidos comunistas como: el chino, el vietnamita; capitalistas, como Irlanda, Australia, etc.; socialistas, como España, Chile, Brasil etc., que atraen a la inversión nacional y extranjera; han convertido a sus naciones en desarrolladas, o están camino a serlo. En cambio, hay otros partidos y grupos radicales, que ahuyentan a la inversión. Buscan el aislamiento para mantener nuestra pobreza e ignorancia. Piden cambio de modelo y no dicen por cual y en qué parte del mundo esto ha sido exitoso. No pueden mostrarlo porque no existe. No permitamos que esto ocurra.

FUENTES

(1) Semana Económica BCR N° 16 1999.

(2) BLOOMBERG-REUTERS Diario Gestión 11.07.06 Pág. IX.

(3) Información recabada de copia de documentos oficiales e información proporcionada por la empresa.

(4) Información resumida de copia de documentos oficiales y de la entrevista con la Asociación Hijos de Huallin.

Calidad de la educación en Chacas

La educación requiere urgente apoyo del Estado y de la comunidad, por lo que es necesario promover el intercambio de ideas en relación a la baja calidad educativa a nivel nacional revelada por la Evaluación Nacional del Rendimiento Estudiantil efectuada en noviembre del 2004 por la Unidad de Medición de la Calidad Educativa.

Prof. Constanza Briceño Goñi

Es ocasión de resaltar la labor educativa del Director del Colegio «Amauta Atusparia» por organizar la presentación de Danzas, Teatro y Baile realizada en la ciudad de Lima el 12 de noviembre pasado, ¡Felicitaciones a todos los promotores de esta actividad!, que por cierto me imagino tuvieron muchos contratiempos para empear a la hora indicada. Sin embargo, las personas que disfrutaron más tarde de este evento intercambiaron algunas inquietudes en torno al tema educativo de nuestra provincia, y otros temas de actualidad.

La educación es una acción prioritaria ahora más que nunca, **el activo más importante de nuestro tiempo** (1). Qué bueno que el Director, profesores y alumnos hayan emprendido un largo viaje para promover la colaboración de sus paisanos y ex alumnos y mejorar este activo. Lástima que no haya tenido la acogida y el apoyo institucional.

En la cuarta evaluación nacional de rendimiento estudiantil, diseñada bajo un modelo de evaluación basada en criterios permitió identificar con qué conocimientos cuentan los estudiantes y qué saben hacer con estos conocimientos. En matemática se ha medido el rendimiento, a los grados 2do y 6to de primaria y 3ro y 5to de secundaria; en comunicación, comprensión de textos escritos a los grados 2° y 6° de primaria y 3° y 5° de secundaria, y formación ciudadana a 6to de primaria y 5to de secundaria. Participaron aproximadamente 850 instituciones educativas de primaria y 640 de secundaria, de todas las regiones del Perú. Aproximadamente fueron evaluados 14 500 estudiantes en cada grado en los centros educativos estatales y no estatales, rurales y urbanos.

Los principales resultados de la Evaluación Nacional de Rendimiento Estudiantil realizada en noviembre 2004 por la Unidad de Medición de Calidad Educativa UMC, son:

1.0 Estudiantes que evidencian un buen desempeño en comprensión de lectura:

1.1 En primaria, en el 2° grado, sólo el 15.1 %; en el 6° grado, el 12.1 %.

1.2 En secundaria, en el 3er grado sólo el 15.1%; en el 5° grado, el 9.8 %.

2.0 Estudiantes que evidencian un buen desempeño en matemática:

2.1 En primaria en 2° grado, sólo el 9.6 %; en el 6° grado el 7.9 %.

2.2 En secundaria en el 3er grado, sólo el 6.0 %; en el 5° grado el 2.9%. (2)

Sobre la base de los resultados dramáticos de esta evaluación el señor León Trahtemberg sostiene: «Ocurre que para el 90 % de alumnos, ir o no ir al colegio es casi **lo mismo, por que no aprenden casi nada... ya desde 2° grado los alumnos están**

condenados al fracaso para el resto de su vida escolar». Más adelante sostiene: «Dice el informe que los profesores no razonan y tienen una bajísima comprensión de lectura, la cual apenas le permite repetir literalmente algunas ideas de un texto, sin poderlos analizar. **En suma, muchos profesores tienen que ser alfabetizados**». «Agreguemos a eso que sólo se cumple el 65 % del currículo previsto, por lo que los alumnos al pasar al grado siguiente lo hacen con los vacíos de habilidades y conocimientos y quedan condenados al fracaso.» La conclusión que saca es que «Estamos hablando de un sistema educativo que no soporta más maquillajes y que hace agua por todos lados». «Requerimos una revolución cuyo objetivo sea que todo alumno que asista a la escuela se alfabetice adecuadamente y reciba la atención personal» (3)

El 19 de agosto del 2005, en Chacas dos profesores manifestaron que ese día a nivel nacional, a un conjunto de colegios secundarios se había tomado otra prueba similar. El Colegio Atusparia fue incluido en la prueba y los resultados eran aún más dramáticos. Una lástima que hasta ahora no se han dado a luz oficialmente los resultados; recién se está propalando lo del 2004.

POR LO EXPUESTO EL PROBLEMA PRINCIPAL ES LA CALIDAD EDUCATIVA QUE SE BRINDA A LOS ESTUDIANTES.

¿Qué hacer ante semejante drama? En principio reconocer la real dimensión del problema. Y reflexionar que la razón de ser de la educación es el educando, por lo tanto el quehacer educativo abarca a toda la comunidad. Luego, buscar soluciones no tradicionales. ¿Cómo cuáles?

Intentemos una aproximación.

*El involucramiento directo de los padres de familia, las regiones, los colegios privados, las municipalidades, en el quehacer educativo.



SUS IMPLICANCIAS.

El actual gobierno tiene como objetivo la municipalización educativa, especialmente en los niveles básicos: inicial, primaria, secundaria. Esta transferencia si bien es cierto ofrecerá una serie de ventajas, también presentará otras tantas desventajas, como en el aspecto administrativo, educativo, político, económico etc., si es que no se realiza paso a paso, con un plan piloto y en forma gradual, con un carácter experimental para no cometer los mismos errores que se cometieron con la reforma educativa (DL 19326), dando prioridad especialmente esta transferencia al nivel inicial, donde se sientan las bases de la personalidad del estudiante. Esta innovación permitiría mejorar la calidad del servicio educativo.

*Superar la colaboración pasiva de las APAFA de arreglos del local y otras contribuciones, por la participación activa en la gestión educativa mediante:

- El control del cumplimiento de las 1000 horas lectivas anuales.
- El desarrollo del 100% del currículo.
- El desarrollo de otras actividades extracurriculares, con temas locales o de la región principalmente.
- Que cada fin de año se realice una encuesta a los padres de familia de la percepción del desempeño de los maestros.
- Que los resultados se entreguen al Director de la Institución Educativa, para su inclusión como un factor de la evaluación de los docentes.
- Que esta evaluación sirva para que la comunidad establezca como estímulo los premios de capacitación a sus docentes y menciones honoríficas.
- Que los Directores de las Instituciones Educativas tengan la capacidad de seleccionar y retener a los buenos maestros, etc.

h) Que los documentos orientadores como son, el Proyecto de la Institución Educativa (PEI), el Proyecto Curricular del Centro (PCC), Plan Anual de Trabajo (PAT) y la programación curricular, se trabajen con padres maestros y alumnos.

*Que se promueva los méritos y la proyección social para la evaluación, la selección y ascenso de los maestros.

Sobre el particular una **encuesta realizada en Lima**, a las preguntas:

-¿Está de acuerdo o en desacuerdo con que los profesores sean evaluados periódicamente? Contestaron: de acuerdo, 93 %; desacuerdo, 5 %; no precisa 2 %.

-¿Considera que los padres de familia deberían participar en la selección y evaluación de los profesores? Contestaron: sí deberían, 68%; no deberían, 28%; no precisa 4%. (4)

* Al inicio de cada año lectivo se les entregue un ejemplar o en todo caso se publique el plan anual y la programación curricular por nivel y por grado, tanto de inicial, primaria y secundaria. Así los padres tendrán una herramienta para el seguimiento y el control del aprendizaje de sus hijos.

*La comunidad educativa conformada por los padres de familia, autoridades, iglesia, clubes, instituciones representativas, ex alumnos, etc., tienen la obligación de participar en este esfuerzo de superación. Lo trascendente sería buscar los medios de su participación.

Promovamos el intercambio de ideas, positivas y respetuosas, con el propósito de buscar el consenso; pero partiendo de un principio: nadie es dueño de la verdad. Sin embargo hay que buscarla. He aquí un reto.

Reflexiones entre Merfeld y Chacas


Esta crónica es un intento por explicar la diferencia entre dos pueblos de distintas latitudes a partir del interés y apoyo estatales. Alemania y el Perú serán las muestras que ilustren la distinta prosperidad de dos naciones desde la perspectiva del agro.

Omar Handabaca Ames
Político de la Universidad de Münster (Alemania)

Mi esposa entre admiración e incredulidad se pregunta y me pregunta de vez en cuando cómo ha sido posible que nos case-mos (ella alemana, yo peruano) habiendo nacido y crecido a 14.000 Km. de distancia. Además, nuestras biografías están marcadas por ciudades de lo más contradictorias, por un pequeño pueblo de apenas 3000 habitantes-en el caso de ella- y por una ciudad de millones de habitantes en mi caso. Yo siempre le contesto que la historia no es de Lima a Merfeld sino de Chacas a Merfeld. ¿Chacas? Pregunta ella. Sí, le contesto. Chacas no es sólo la tierra de mis padres sino una de las primeras palabras que escuché en la cuna y que acompañó prácticamente cada almuerzo familiar, por los frutos de sus tierras y por los temas de conversación.

A raíz de estas conversaciones con mi esposa, estos dos pueblos se convirtieron en los últimos años en un motivo de reflexión. Sus paisajes no pueden ser más contradictorios, mientras Chacas se caracteriza por encontrarse entre cerros, Merfeld es un pueblo agricultor, donde se cultivan principalmente granos y papas y en la ganadería se crían principalmente cerdos y en menor grado ganado vacuno. En el aspecto social se caracteriza por ser conservador y en lo religioso muy católico. Pero lo que más llama la atención e impresiona es que a pesar de ser un pequeño pueblo (con las desventajas que esto significa) no está olvidado, abandonado por el Estado, sino que sus niveles de vida no tienen nada que envidiar a grandes ciudades.

Si se revisa la historia de estos pueblos de los últimos 50 años, la diferencia más notoria es el movimiento migratorio. Mientras que el desarrollo de Merfeld ha estado marcado por la consolidación social y económica, Chacas se vio perjudicado por las constantes crisis económicas y el olvido del centralismo político y



Mochileros europeos y caminantes andinos comparten vivencias.

económico que generó un proceso de migración hacia la costa, fundamentalmente hacia Lima.

Así, en estos años en Alemania me preguntaba repetidamente ¿por qué en Merfeld no se ha dado un proceso migratorio y cuáles han sido las causas de esto? A continuación, mis observaciones. Educación: el colegio en Merfeld tiene el mismo nivel de los colegios en Berlín, Colonia, Munich, porque los colegios en Alemania tienen los mismos estándares y son estatales, es decir gratuitos, con lo que se promueve que todos los niños, al margen de sus recursos económicos, tengan acceso a una educación de nivel. Los profesores del colegio son profesores de la zona que han realizado sus estudios escolares y universitarios en la región y que no tienen nada que envidiar al nivel de sus colegas de los colegios de grandes ciudades.

Apoyo estatal a la agricultura: a diferencia de los países subdesarrollados, donde el descuido y el abandono marcan el sector agrario, en los países desarrollados el sector agrario es de vital importancia. Se establecen políticas de Estado a mediano y largo plazo. No hay país en el mundo desarrollado que no apoye a su agricultura, con información, apoyo técnico, y con todo tipo de subvenciones.

Las raíces de este apoyo a la agricultura se remontan a los finales de la Edad Media. Con el apogeo de las ciudades se extendía entre los habitantes del campo, la pregunta ¿qué pasa en las ciudades? ¿Por qué la gente aparece con nuevos trajes, tiene más dinero, mejores viviendas, por qué viven mejor? con el tiempo aparecieron nuevas profesiones, «mas limpias» y sobre todo con más estatus. En las ciudades se extendía un desprecio que se expresaba incluso en «bromas» que terminaron por sellar este maltrato al campo y a los agricultores.

Así la ciudad comenzó a ejercer una atracción prácticamente irresistible para las personas que vivían en el campo y se dedicaban a la agricultura. La conclusión era que «la agricultura no vale la pena», lo que trajo consigo un proceso migratorio hacia la ciudad y el lento abandono de la agricultura.

SISTEMA POLÍTICO

El sistema político alemán se caracteriza por lo descentralizado que es. Los Gobiernos Regionales tienen facultades legislativas y financieras que les dan autonomía e independencia frente al Gobierno Central. La experiencia nos muestra que en muchos casos los Regionales se han enfrentado al Central y han defendido y votado por posiciones

contrarias a las de sus propio partido interponiéndose los intereses de sus regiones. Esta responsabilidad de los gobiernos, por distinguirse por su buen trabajo frente a sus electores regionales permite que el progreso no sea una exclusividad de la Capital si no un derecho de todas las Regiones. También es digno de mencionar que en su sistema parlamentario bicameral la segunda Cámara representa y defiende los intereses regionales.

Podríamos seguir con otros temas, como las bibliotecas públicas, el sistema de salud, el de seguridad social o el de clubes deportivos. El sistema permite que las ciudades y pueblos apartados tengan la misma posibilidad de participar de sus beneficios como las grandes ciudades.

El sistema político alemán que nació el 23 de mayo de 1949 en la República Federal Alemana se forjó tomando en cuenta los errores que llevaron al fracaso a la denominada República de Weimar. El objetivo fue no volver a caer en un sistema totalitario. Se quería un sistema parlamentario claro, que bajo ninguna circunstancia permitiera la violación de los derechos humanos, que fortaleciera el papel de los partidos políticos, que se frene toda acumulación de poder central, evitar crisis y si éstas se presentan posibilitar su solución.

En estos 57 años el sistema político alemán ha demostrado ser la base adecuada no sólo para forjar una democracia sólida y popular, sino también, para implementar políticas de estado que catapultaron a Alemania a un liderazgo internacional. La prosperidad alcanzada no significó escándalo, desigualdades, sino por el contrario, la igualdad de oportunidades, palpables sobre todo en su red educativa gratuita, de salud y en la seguridad social.

CONCLUSIÓN

Estas reflexiones a partir de la experiencia de un pueblo agricultor en Alemania buscan explicar que el progreso de un país no sólo es resultado de medidas económicas, sino también, de medidas políticas.

Así, una de las condiciones previas para que una sociedad o país salga adelante comienza con buscar las causas que originaron su fracaso, reflexionar para encontrar las medidas que eviten la repetición de errores y finalmente tener una constancia para no olvidar a dónde se quiere llegar.

Atribuir la incomunicación y el aislamiento de Chacas sólo a lo difícil de la geografía andina y la pobreza de nuestro país constituyen una explicación fragmentada. Es el resultado de un país extremadamente centralizado que, si acaso tuvo alguna prioridad, fue poner sólo los ojos en Lima. El sistema político, la estructura del Estado obligaban a que decisiones políticas, por ejemplo una carretera, sean tomadas a muchos Km. de distancia de los lugares beneficiarios, en oficinas limeñas a cargo de los políticos de turno, que finalmente aprobaban la medida como signo de generosidad de parte suya.



Característico paisaje europeo.

En los próximos años los puntos centrales para la clase política peruana deben ser la educación, la agricultura, el Poder Judicial, la salud y, por supuesto, profundizar la descentralización. Es posible que con nuestra clase política tengamos pocas esperanzas de que se promuevan estos cambios y reformas. La decepción y el cansancio nos invitan a la incredulidad y a la desconfianza. Pero si es que nuestros representantes en el Poder Ejecutivo, en el Parlamento, en los Gobiernos Regionales y en las Municipalidades no conocen cuáles son las causas de nuestro atraso y cuáles las prioridades a considerar, nosotros se los debemos hacer saber y recordar hasta el cansancio.

Entre Chacas y Merfeld no sólo hay miles de Km. de distancia sino hay una diferencia grande en los niveles de vida. Gracias al padre Ugo esta diferencia está disminuyendo. Esto que nos sirva de impulso para crecer social, política e institucionalmente.

NOTA: la prosperidad de la agricultura europea se explica en gran parte porque recibe de sus gobiernos un subsidio anual de 60 mil millones de dólares; en el caso del Japón 30 mil millones de dólares y en EEUU de 19 mil millones. Hechos que perjudican indirectamente a nuestros agricultores y explican en gran parte nuestra pobreza, al volver a nuestros agricultores en incompetentes.

¿Municipalización de la educación?

Afrontar la reforma del Estado y de la administración pública requiere de un modelo que le sirva al gobierno de turno como marco de referencia y orientación en su desempeño, cosa que se ha llevado a cabo parcialmente. El nuevo gobierno ha anunciado la municipalización de la educación, pero hasta ahora no se ha dado a conocer un documento orientador de esta iniciativa.

Gabriel Huerta Díaz
Ex Director del Instituto Nacional de Administración Pública

SITUACIÓN ACTUAL

La reforma de la educación constituye la piedra angular de todas las reformas; pues, como ella tiene que ver esencialmente con la formación del hombre, deviene en el punto de partida del desarrollo integral del país.

Cuando se habla de la reforma de la educación hay que verla en su dimensión integral y no sólo sobre su administración, hay que incidir en la concepción sobre los fines que la educación debe perseguir en una determinada época, los contenidos que debe abarcar en cada una de las modalidades y niveles; la formación de los docentes que se necesitan las metodologías que se deben aplicar; en fin, toda una concepción integral y que vaya más allá de la búsqueda de la calidad educativa que será resultado final del esfuerzo integral y sostenido.

Cuando se habla de la *Municipalización de la Educación* se está planteando el problema en una dimensión principalmente de la «Administración Educativa», y ésta a su vez, dentro de la esfera de la descentralización tanto del Gobierno como de la administración pública.

En ese sentido, el Perú está asistiendo a un proceso de descentralización política y administrativa: tenemos un Gobierno Nacional, Gobiernos Regionales (en ámbitos totalmente equívocos como son los Departamentos y que nada tienen que hacer con las Regiones) y los Gobiernos Locales. La característica esencial del

Gobierno es que tiene capacidad para normar, regular, evaluar, supervisar, etc; y la administración es esencialmente gestión con eficacia y eficiencia.

Esta situación obliga a precisar hasta dónde puede llevarse a cabo la «Municipalización de la Educación». En ningún caso puede abarcar lo normativo que tiene que estar reservado al nivel nacional o mal llamado Central. Sólo se puede municipalizar la administración de la educación. Esto, a su vez, debe ser progresivo y selectivo si se tiene en cuenta los distintos niveles de capacidad operativa de los municipios provinciales y distritales. A su vez, la municipalización supondrá excluir la participación del Gobierno Regional en el manejo de la educación a pesar de que la Región en su nueva y debida configuración asumirá un papel articulador entre el Gobierno Municipal y el Regional.

Como se podrá apreciar, la idea de municipalizar la educación tiene muchas implicancias y mi tesis fundamental es que deberá condicionarse, principalmente, a la decisión política de los municipios de asumir esta importante labor una vez que hayan analizado su capacidad operativa. Está demás señalar que los beneficios serán positivos porque la acción educativa estará más cerca al control de la ciudadanía y podrá superarse mejor la brecha existente en la calidad educativa en el medio urbano y rural, entre otras cosas.

Estimo que es muy positiva la idea de la municipalización de la educación pero su puesta en marcha debe ser selectiva y progresiva y condicionada a la decisión política de los municipios provinciales y distritales de asumir esa responsabilidad, previa evaluación de sus capacidades y posibilidades.

Fachada de la Municipalidad de Chacas,
magistral obra de los talladores lugareños.



Cultura del agua

Hasta hace un par de décadas, mucha gente creía que algunos conceptos aprendidos en nuestra etapa escolar, e incluso universitaria, mantenían vigencia; por ejemplo, cuando nos referíamos a los glaciares solíamos decir las «nieves perpetuas», y esa perpetuidad resulta que ya no es tal por obra y gracia de la Revolución Industrial y la falta de políticas de preservación del medio ambiente. Múltiples industrias vierten sus desechos en los ríos, lagos, mares y atmósfera.

Homero Del Castillo Vidal.
Presidente Comité de Agua Potable y
Alcantarillado ACRACH

Contados Estados de la Comunidad Europea han empezado a tomar medidas correctivas, gracias a la presión de las organizaciones defensoras de la naturaleza, por lo que se han visto obligados a aprobar la nueva *Directivas Marco de Aguas* el año 2000, que permite elaborar planes integrados a nivel de cuenca, como la creación de instituciones transnacionales como única forma de promover una gestión sostenible de los ecosistemas fluviales.

El agua no puede ser considerada como un simple recurso económico y natural de una zona, región, país o continente; el agua es sinónimo de vida y la vida no es patrimonio de grupos de poder o del Estado. El concepto de agua trasciende las fronteras de poder, *El agua es patrimonio de la naturaleza*; y los seres humanos, que somos parte de la naturaleza, no podemos destruir nuestra hábitat amparados en un «derecho» que nos hemos atribuido en detrimento del prójimo, o de los más débiles o desposeídos, incluso de nosotros mismos.

Con esta misma óptica, el año 2005 en la ciudad de Madrid, un centenar de científicos de varias nacionalidades firmaron *La Declaración Europea de la Nueva del Agua*, donde proponen considerar los ríos, lagos, humedales y acuíferos como *Patrimonio de la Biosfera bajo una responsabilidad pública o común de gestión sostenible*.

Con estos conceptos, no pretendo insinuar que el agua sea gratuita: lo que deseo transmitir es que el agua tiene que ser puesta al servicio de todos, entendiendo que es un derecho, pero todo derecho conlleva una obligación, y nuestra obligación es saber usar racionalmente este recurso hídrico, que cada día es más escaso.

Acudo a la memoria de paisanos contemporáneos míos. ¿Acaso 4 ó 5 décadas atrás no veíamos que la nieve se sumergía en la laguna que se encuentra pasando el túnel de la Punta Olímpica? Hoy, está a más de doscientos metros de la laguna, el deshielo es inexorable. Estudios muy serios al respecto consideran que dentro de 15 a 20 años sólo quedarán los nevados que superen los 5,000 metros de altitud, como consecuencia del calentamiento global o efecto invernadero. Significa que posiblemente ya no podamos seguir admirando nuestro majestuoso *Camchas*, después de tal período.

Convencidos de esta realidad desoladora, pretendemos crear una nueva conciencia sobre la importancia y papel del agua, específicamente en el área urbano de Chacas. La actual planta de tratamiento que la abastece, trata suficiente agua como para atender la demanda de *dos* ciudades de igual población, sin em-

bargo, por deficiencias en los sistemas de distribución, tales como antigüedad de las tuberías, la ausencia de un sistema de micromedición, hacen que el agua en la ciudad escasee durante los meses de estiaje (junio a setiembre).

Esto se agrava por la insensibilidad de la gran mayoría de la población usuaria, que lejos de darle un adecuado uso a ese vital servicio, originan pérdidas por sus instalaciones sanitarias en mal estado, o porque se atreven a usar el agua potable para regar sus huertas.

Esperamos que la autoridad municipal corrija estas irregularidades, por ejemplo poniendo en marcha un programa de micromedición, para lo cual, en mi condición de presidente del Comité Pro Agua de la ACRACH, he entregado al Municipio Provincial, diez (10) gabinetes de micromedición para ser instalados en igual número de domicilios, empezando por la casa del alcalde, los regidores y el suscrito. Estamos haciendo pedagogía con el ejemplo.

Asimismo, es obligación imperiosa de la autoridad edil, evitar que las aguas servidas que produce la ciudad de Chacas, lleguen al río Chucpín sin antes ser tratadas; de lo contrario se convertirá en otro río Santa Muerto. Estamos a tiempo para corregir estas deficiencias, por ejemplo, poniendo en marcha el Estudio de Mejoramiento de los Sistemas de Agua Potable y Alcantarillado de Chacas, entregado por la Directiva y el Comité Pro-Agua-ACRACH, al Alcalde. Este proyecto actualmente está en la etapa de gestión presupuestaria en la Región Ancash.

Es impostergable crear en la provincia de Asunción la Autoridad Autónoma del Manejo de los Recursos Hídricos de Chacas, en la que deben estar representadas las comunidades campesinas, las autoridades edilicias, etc. Ella se encargará de planificar, distribuir y controlar la explotación de los recursos hídricos con fines de uso industrial, agrícola y agua potable. La Corporación Minera del Perú S.A., conocida como CORMIPESA, ha amparado las aguas de la microcuenca de Pompey y Collo, con autorización del Ministerio de Energía y Minas a fin de construir una central hidroeléctrica, CENTAURO I-3 y generar electricidad para comercializarla. Lo cual nos parece muy bien; el problema radica en que no hay quién controle la explotación de este nuestro recurso hídrico, tampoco el impacto ambiental que producirán estas instalaciones de equipos electromecánicos. El otro aspecto consiste en establecer cómo y quién manejará el canon que necesariamente tendrá que crearse en beneficio de las comunidades comprendidas en el ámbito generador de energía.

Cómo gestionar una obra pública

El aislamiento y la falta de comunicación entre las localidades del país trae como consecuencia el desconocimiento de mejores maneras de aprovechar los recursos materiales y poca claridad al establecer prioridades en la inversión pública. Este artículo busca ilustrar la manera de hacer atractivo un proyecto local.

Arturo Bazán Del Río

En la actualidad las localidades del país desarrollan sus actividades agrícolas, ganaderas, extractivas, turísticas, culturales y educativas en forma aislada; no comparten, o es muy poco el intercambio de conocimientos y experiencias entre una y otra localidad, debido, en muchos casos, a la ausencia de acceso a los medios de comunicación.

Esta situación a veces condiciona el atraso, así, las costumbres de producción tradicionales no pueden ser reemplazadas por técnicas innovadoras. No hay acceso a nuevas tecnologías, a nuevos conocimientos, a mejores maneras de hacer las cosas; no se aprovechan los conceptos y logros de la globalización. El retraso del desarrollo de las provincias del interior, impide que se superen las condiciones actuales de pobreza.

En relación al concepto de transparencia, nos referimos al deber de las autoridades de exponer y someter al análisis de la ciudadanía la información relativa a su gestión, al manejo de los recursos que la sociedad les ha confiado, a los criterios que sustentan sus decisiones y a la conducta de sus servidores.

En el Perú no se ejercita la cultura de transparencia en la relación entre la ciudadanía y el gobierno (local y central). Este fenómeno es recíproco; los funcionarios no acostumbran brindar información al ciudadano, tratando de mantenerla en secreto y los ciudadanos, no ejercen su derecho de exigir a las autoridades que informen sobre sus acciones y gestiones.

El planeamiento y su ejecución de las obras que respondan a las necesidades de la población requiere la activa participación de los ciudadanos, no sólo para elegir a las autoridades -cada cierto tiempo- sino para priorizar qué obras deben ejecutarse, así como su vigilancia para su adecuado cumplimiento.

Considerando que los recursos disponibles son limitados, para que su uso tenga mayor impacto sobre el crecimiento económico y bienestar de la población es necesario mejorar la calidad de la inversión pública; para ello se ha creado el Sistema Nacional de Inversión Pública (SNIP)(1); el cual cuenta con un conjunto de normas, técnicas, principios, métodos y procedimientos para seleccionar a los proyectos cuyos beneficios resulten mayores a los

costos en que incurre el Estado.

El «Ciclo de Proyecto» tiene tres fases:


- Preinversión:** comprende la elaboración y evaluación de los estudios de perfil, pre factibilidad y factibilidad;
- Inversión:** comprende el desarrollo de los estudios definitivos o expedientes técnicos y la ejecución del proyecto.
- Postinversión:** comprende la operación, mantenimiento y la evaluación del proyecto.

El aspecto clave de este proceso lo constituye la obligación de que todo Proyecto de Inversión Pública (PIP), como requisito previo a su ejecución, deba contar con estudios de preinversión que sustenten que es socialmente **rentable** (que los beneficios son mayores a los costos y gastos), **sostenible** (que pueda operar y ser mantenido a través de su vida útil), y **concordante** con los lineamientos de política establecidos por autoridades del sector, región o gobiernos locales.

Antes del junio del 2000, los proyectos se gestionaban con sendos memoriales a las autoridades de la Región, o del Gobierno Nacional (Ejecutivo o Legislativo) adjuntando, en el mejor de los casos, los estudios técnicos o expedientes técnicos. Es lamentable que muchas instituciones de nuestra provincia, y de otras localidades, todavía continúen con esta práctica. Algunas publicaciones regionales, en lugar de fomentar este equivocado camino(2), debieran ser conductoras de buenas prácticas, orientando a las instituciones y autoridades que su gestión se inicie con la formulación de perfiles en el marco del SNIP. Esperamos fraternalmente que se rectifiquen.

La información del SNIP es de uso público, los ciudadanos tienen acceso directo a su Banco de Proyectos; de hasta la preinversión, como en la ejecución.(3)

Es necesario el seguimiento de los proyectos que existen para Chacas y Acochaca y la presentación de otros que requieren nuestra población. La coyuntura actual, debido al alto precio de los minerales, es favorable a nuestra región; se debe aprovechar el incremento de ingentes cantidades de dinero que perciben las regiones y municipalidades por concepto del canon minero.



Las obras de infraestructura, carretera y del agro requieren cumplir con el SNIP.

FUENTES.

- (1) El SNIP fue creado el año 2000
- (2) Prensa Ancashina, Perú Ancash
- (3) Dirección para acceder al Banco de Proyectos: <http://www.mef.gob.pe/DGPMSP/portal.php>

Un pueblo de esperanzas

Angela Miró Quesada
Limeña, periodista de El Comercio

Escuchamos mucho sobre Chacas, antes de poder visitarlo, y cuando por fin tuvimos la oportunidad de hacerlo nos dimos cuenta de que todo lo que nos habían contado era cierto.

Sus paisajes de ensueño, su gente amable y la paz que de por sí se respira cuando uno llega a esta tierra, hacen de Chacas un lugar ideal para ser visitado ya que recibe al turista con los brazos abiertos y lo hace sentir como en casa. Chacas es un pueblo enclavado en el corazón de Conchucos que a su vez se ubica en la parte oriental de la Cordillera Blanca. Hemos tenido la suerte de visitar Chacas en dos ocasiones. Ambas veces tomamos la ruta que nos lleva desde Lima hasta Huaraz, para luego un bus que en aproximadamente 4 horas nos conduce a nuestro destino.

Desde Huaraz hasta Carhuaz el camino se torna muy apacible, pero luego se toma el desvío que conduce hasta Shilla, esta carretera sólo está afirmada y a veces debido a las lluvias el acceso se hace más complicado. Pero igual, esta ruta es fabulosa. Se puede observar muy de cerca el pico sur del nevado Huascarán al igual que otros nevados como el Contrahierbas y el Ruricocha. Pero lo más alucinante es pasar por la «Punta Olímpica», ubicada a 4890 msnm, donde si el oxígeno lo permite, es recomendable que lo cruce a pie ya que muy pocas veces se puede ver semejante espectáculo y sobre todo ser parte de él. El camino desde ahí se hace más rápido. Lo primero que llama la atención antes de llegar a Chacas es la vista de una construcción que se asemeja mucho a un hotel cinco estrellas pero no lo es, es el hospital Mama Ashu que ofrece una excelente atención médica a todos los pobladores. La primera vez que llegamos tuvimos la oportunidad de visitar mu-

chos lugares y de conocer de cerca el trabajo del padre Ugo y los voluntarios italianos. Gracias a ellos nos hospedamos en la parroquia de Chacas y tuvimos la oportunidad de convivir unos días con muchos voluntarios que renunciaron a sus vidas para servir a los demás. Lo primero que visitamos fueron los talleres. En Chacas funcionan la escuela taller y la Cooperativa Don Bosco, ambas dirigidas a los hijos de las familias más pobres de la región. Es impresionante el trabajo que se hace con la madera y la piedra (tallado y escultura), los mismos que son exportados a Europa y EEUU. También existe un taller de vitrales, de mecánica y de artesanía. Más tarde recorrimos la ciudad y llegamos a la Plaza de Armas que aún conserva parte de su arquitectura tradicional. Obviamente lo que más resalta es la preciosa iglesia de Mama Ashu.

La iglesia es considerada como un santuario y en su interior presenta diferentes tallados adornados por vitrales, resaltando en el fondo un retablo estilo barroco en pan de oro y la hermosa imagen de Mama Ashu que es venerada por miles de fieles. Al pie de la iglesia está ubicado el Museo de Chacas, que posee una colección muy interesante de 400 piezas entre cerámica y escultura y que está en constante crecimiento. El hospital Mama Ashu no puede dejar de visitarse. No tiene nada que envidiarle a cualquier clínica limeña, cuenta con todos los servicios para dar una buena atención a los pacientes que la gran mayoría de veces no tienen cómo pagar por sus escasos recursos. Lo más gratificante para nosotros fue darnos cuenta del cariño y la dedicación que tiene todo el personal que ahí labora para con los pacientes, y eso no tiene precio.



Frente al Santuario de Mama Ashu, los rostros de los lugareños reflejan paz, diáfano espíritu y serena alegría.

En la recta final

A poco tiempo de concluir su mandato, el alcalde de Chacas nos entrega un balance inicial de su gestión realizada.

Ing. José Ayala Falcón
Alcalde de Asunción-Chacas

Nuestra gestión edil llega a la recta final, y este camino lleno de vallas no hubiera sido posible sin la ayuda de mi familia, los señores regidores, amigos incondicionales que simplemente quieren el progreso de su tierra, amigos residentes en Lima, la parroquia en la persona del nuestro Padre Ugo de Censi, la Consejera Regional, los trabajadores municipales y ciudadanos de buena voluntad con mente positiva y sincera, que en su mayoría viven en los caseríos, a todos ellos, de verdad, mil gracias. Nuestra gestión resultó evidentemente buena para unos, regular para otros y mala para algunos; como es natural, nada es perfecto. Es normal la discrepancia, pero lo lamentable es que hablando y deseando el mal para otra persona, pretendan quedar bien con todos. La pujante población de la provincia de Asunción merece el mayor respeto y no es ético pretender sorprender a los ciudadanos con la demagogia. Pero, es así nuestra idiosincrasia; en un mundo subdesarrollado y limitado nos cegamos más con temas caseros y de esquina, en lugar de tener una visión más amplia y humana hacia el mañana.

No soy partícipe de conducir un carro mirando al retrovisor, pero en ocasiones es bueno hacerlo. Cuando asumimos al cargo sabíamos que estábamos ante la conducción de un municipio con serias deficiencias, principalmente con un insuficiente presupuesto y comprometido; con pagarés hasta el 2008; sabíamos además que se iniciaba un proceso de descentralización y tendríamos que estar preparados para afrontar una nueva era, muy diferente a una administración asistencialista, en la que un buen alcalde es aquel que satisface ciertos apetitos personales distribuyendo migajas; teníamos que emprender un viraje total y ha sido un camino difícil. Por la misma razón, en la campaña electoral no ofrecimos ni grandes ni muchas obras, y en esta recta final, nos sentimos satisfechos de haber cumplido y, en algunos casos,



Edgar Roca y comitiva municipal.

superado las metas trazadas. Lógicamente esto ha sido posible gracias al ciudadano anónimo que cuando se trata de dar para ver crecer a su pueblo no escatima esfuerzos.

En un mundo en el que es "prohibido" tener logros, avanzar, surgir, tenemos que seguir optimistas y testarudos para vencer dichas vallas. Nuestra provincia no tiene que estancarse ni retroceder. Para la siguiente gestión hemos puesto las bases de un crecimiento sostenido, con mejores presupuestos, producto de las transferencias de FONCODES, PRONAA, PROVIAS RURAL, mejores ingresos propios, menor pago de letra del tractor D7; y la coyuntura actual, con un canon minero muy favorable: **De S/. 120,000 a S/. 1'700,000 al año.**

Desde el 2003 iniciamos insertarnos al nuevo sistema automatizado, como es el SIAF, CEACE, CONSUCODE, SNIP. Para ello por primera vez en Chacas instalamos Internet y ahora es una valiosa herramienta para la gestión municipal, porque el informe económico mensual al MEF, las adquisiciones y compras de la municipalidad los hacemos por este medio. Ingresando a www.munichacas.gob.pe pueden comunicarse directamente con la municipalidad.

El mayor obstáculo durante nuestra gestión ha sido la imposición del Sistema Nacional de Inversión Pública (SNIP), que nos ha impedido lograr la realización de más proyectos. Por ejemplo: Todos pensábamos que los 2 millones para el túnel eran un hecho consumado y nos encontramos con la traba que impone el SNIP, necesariamente iniciamos con el estudio a nivel de perfil, luego el estudio de factibilidad con un costo de medio millón de soles y actualmente se viene esperando la declaración de viabilidad de nuestra carretera.

Con la misma lógica, hablando de fortalezas, ahora contamos con un amplio banco de proyectos, los que después de varios años se han cristalizado; unos cuentan ya con financiamiento y en los otros casos pronto veremos los resultados; entre ellos tenemos:

1. Carretera Callejón de Huaylas-Chacas-San Luis. Con perfil aprobado. Estudio de factibilidad en evaluación final. Estudio definitivo del túnel aprobado. Monto estimado: 12 millones de soles.
2. Canal de Irrigación Juytush. Con perfil aprobado. Estudio definitivo aprobado, se ejecutará el 2006. Monto estimado: 2.2 millones de soles.
3. Canal de Irrigación Ruricocha. Con perfil en evaluación. Estudio definitivo, inconcluso. Monto estimado: 2 millones de soles.
4. Mejoramiento de Agua y Desagüe de Chacas. Con perfil en evaluación. Monto estimado: 2 millones de soles.



Corresponde a la obra de la región Ancash en convenio con la Municipalidad. Son 7 aulas y SSHH dotados de 100% mobiliario.

5. Aulas del Colegio «Amauta Atusparia». Con perfil aprobado. Estudios definitivos aprobados. Monto: Un millón de soles
 6. Aulas en el CE Pampash. Con perfil aprobado. Estudios definitivos aprobados. Monto 800 mil soles.
 7. Aulas en el CE Viscas. Con perfil aprobado. Estudios definitivos aprobados. Monto: 500 mil soles.
 8. Aulas en el CE Primaria de Chacas. Con perfil en evaluación. Estudio definitivo en ejecución. Monto: 600 mil soles.
- Otros proyectos en coordinación con la Municipalidad Distrital de Acochaca: Aulas CE Acochada. Con perfil aprobado. Estudio definitivo aprobado. Monto: 1.5 millones de soles. Alcantarillados de LLuychus. Con perfil aprobado. Estudios definitivos aprobados. Monto: 300 mil soles.

Existen otros estudios en plena ejecución: desagüe SASSS (Sistema de Alcantarillado Sin Sólidos Sedimentales) de Cochach y Pampash, canal de Irrigación de Macuash, desagüe de Huallín.

Nuestras obras en plena ejecución: reciclaje de la basura en Tajshacuna, desagüe para Viscas y Jambón, losa multideportiva en Chacas, mercado modelo de Chacas, plaza de armas de Chacas, carretera a Chucpín (agosto), carretera a Huayá (setiembre)

Después de todo lo expuesto, nos preguntamos: ¿Hacia dónde queremos caminar? La respuesta es: hacia un desarrollo sostenible, basado en la capacitación y con mejores infraestructuras productivas

Finalmente, en este último tramo de nuestra gestión y en plena campaña política municipal, pido a todos los pobladores de nuestra provincia más serenidad para juzgar y a los potenciales candidatos, mayor seriedad en sus propuestas y apreciaciones referente al desarrollo de nuestro pueblo.

Remodelación y culminación del mercado de Chacas, postergado por muchos años. Se ha remodelado siguiendo nuestra arquitectura colonial, que tiene valor patrimonial.


Municipalidad Provincial de Asunción - Chacas



Corresponde a los trabajos de la losa multideportiva en Chacas, barrio de Camchas.



Inicio del desagüe de los caseríos de Viscas y Jambón financiado por la Municipalidad.



De la ficción a la realidad

Esta historia data del lejano pasado, historia acaecida en las postrimerías del siglo XX (1950), de las que se han escrito hermosas páginas pero soslayando y sumiendo en la penumbra muchos episodios felices y trágicos; quizás por falta de memoria, coraje o conocimiento. En ese sentido, con este breve relato pretendo en alguna medida desenñar pasados gratos y vergonzantes.

Estanislao Melgarejo Saavedra

A quienes tuvimos el privilegio de nacer en el apacible distrito de Chacas y ahora provincia de Asunción del departamento de Ancash, nos asiste el deber de revelar la historia real de Chacas, sin apelar a ficciones.

De este pueblo recuerdo la quietud del tiempo en el que discurren los días en medio de los quehaceres cotidianos de la familia chacasina. Época que marcó en mi memoria hechos relevantes como la notable intelectualidad de aquella generación, a pesar de las carencias de los medios de cultura; es que se trataba de autodidactas excepcionales que practicaban la andragogía, nutriéndose de los recursos mediáticos y la lectura habitual de textos de cultura general. Así como la vida activa de los comerciantes visionarios, con su conversación culta y amena que inducían a más de un cliente a seguir consumiendo copiosamente las mercancías expuestas en estantería y mostradores. Y por otro lado, las señoras esposas de aquellos personajes, que se dedicaban con admirable laboriosidad a la gran hacienda del hogar, al largo proceso de transformación de los productos agrícolas en productos terminados, destinados prioritariamente para la alimentación diaria y en pequeña escala para su comercialización; a su vez los variados cereales y legumbres se almacenaban en las «collcas», el volumen necesario para los requerimientos del autoconsumo del año, con la acuciosa prevención para confrontar posibles carencias en los tiempos de hambruna.

Asimismo fue notorio el fenómeno social, al detener totalmente la migración de la población a la capital; así como la migración al exterior, y prueba de ello era que no había un solo chacasino en



Majestuoso nevado Camchas, guardián telúrico que vigila el panorama chacasino.

el extranjero. Es que la población de entonces vivía obsesionada en esa tierna ilusión tan lejana de querer tener su colegio de secundaria, su carretera, su provincia y su posta médica, por pedir lo menos; hoy ya se consolidaron esas ilusiones que se anidaron en los corazones de tantas generaciones.

Por otro lado, se administraba justicia en los Juzgados de Paz no Letrado y en segunda instancia en el distrito judicial de Huari; encargado de tramitar la carga procesal en apelación; en cuya instancia litigaban oficiosamente y en su mayoría los seudos abogados; o diestros tinterillos; y en medio de esta carencia de profesionales del Derecho, Chacas sólo contaba con un estudiante de derecho en San Marcos, y era precisamente el recordado abogado Hernani Amez Flor, quien ejerció la magistratura en Chiquián y falleció trágicamente en Huaraz el 31 de mayo de 1970.

La Escuela Primaria de Varones N° 346, conducida por destacados profesores, de la talla intelectual de Gustavo Conroy Chenda, Saturnino Otárola, Celso Vidal Villanueva, Julio Portella, Humberto Castillejo, Ivo Agüero Jimeno, todos ellos con una vasta cultura de la realidad nacional, que le dio lustre y prestancia al plantel de docentes.

Asombra esta vertiginosa evolución de los medios de comunicación y la diferencia es sideral, si lo comparamos con la época de los telegramas, las cartas y los postillones, con el correo electrónico y la vía satélite actual.

Chacas fue un distrito de la provincia de Huari. La supremacía de la provincia de Huari, frente a sus distritos, marcaba una enorme diferencia, en el aspecto cultural, social y económico, inclusive en el deporte, evidentemente influenciada por su categoría de provincia, es así que el impulsor de su desarrollo fue la creación del Colegio Nacional «Manuel Gonzales Prada», institución decana de la Región de Conchucos, de donde egresaron destacados alumnos.

El patio del tío «Pushpi», otrora escenario cálido de las tertulias familiares de los Roca Saavedra, y paradójicamente de otras reuniones; escenario de encuentros y desencuentros familiares.

Al concluir el relato, le confieso amigo lector que éste responde a los dictados de mi conciencia y al sano propósito de inducir a todo chacasino a una reflexión respecto del pasado de nuestro querido pueblo de Chacas.

Llegada del padre Ugo

En un pueblo dentro de las serranías más lejanas del departamento de Ancash, en el Callejón de Conchucos, donde el frío y la necesidad iban de la mano, pero donde sus moradores no perdían la esperanza del surgimiento de Chacas dentro de la región; su nombre poco común conduce a descubrir no sólo la hermosura de su paisaje natural sino la generosidad y el calor humano de su gente, que mantiene viva sus tradiciones en homenaje a la Virgen de Asunción (Mama Ashu).

Frida J. Ayala Amez

Hace más de veintiséis años, como una paradoja llegó un forastero; un hombre alto de tez blanca, ojos azules, de anteojos, con cabello cano que cubría sólo el contorno de su cabeza; vestía un par de botines, pantalones corduroy, camisas a cuadros, casacas de plumas o de lana, un pequeño gorrito que cubría la parte superior de su cabeza y un crucifijo que colgaba en su cuello; manteniendo este estilo, siempre.

Al principio la población conservadora no asimilaba que era el nuevo párroco de la localidad; en las celebraciones de misa lucía una sotana blanca de lana de oveja, quien al compás de su acordeón cantaba como un niño canciones que iba componiendo, como entre muchas otras: «...Chacas Chacas aquí estoy, Chacas Chacas ya me voy, chau mamita volveré...»; una manera más de descubrir su compenetración con la gente pobre que no perdía la fe y con algunos otros incrédulos sedientos de amor y esperanza. Su voz serena, suave y enfática a la vez, retiene la atención de sus fieles cuando trasmite la palabra de Dios, ¡Parece mitigar el hambre y el dolor de la gente!

Cuanto lo conocimos aún niños, sentimos sus manos cálidas sobre nuestros rostros, recordamos su mirada dulce que apaciguaba nuestras posiciones inquietas y rebeldes; jóvenes, adultos y ancianos, de igual manera a lo largo de los años han descubierto a un papá que no sólo vela por su bienestar sino que sufre junto a ellos y procura que no pierdan la fe en Dios y en la Virgen; su presencia es testimonio vivo de que Dios existe.

También es cierto que desde hace algunos años muchos hablan de él y de sus grandes obras; diferentes medios de comunicación, autoridades eclesásticas y civiles reconocen su trabajo pastoral. Es más que loable su labor emprendida, al poco tiempo de su arribo a Chacas, quien con el deseo de restaurar el retablo de su nueva Iglesia descubrió a muchos jóvenes pobres cuyas manos rudas sólo sabían arar la tierra, sin embargo ávidas por descubrir otros dones, encontraron la oportunidad de aprender el arte del tallado, dando así origen al Instituto Tecnológico «Don Bosco», que alberga hoy a muchos jóvenes, quienes reciben capacitación gratuita en forma de internado sin perder de vista la formación moral y religiosa, y al cabo de unos años obtienen una carrera técnica en su mismo pueblo, que ahora tiene otro rostro.

El sentirse un chacasino más como lo refiere siempre, lo ha llevado a realizar un trabajo arduo y constante en compañía de sus amigos colaboradores de Italia (familias enteras), a cambio de la satisfacción de dar; emprendiendo otras actividades dando ocupación a chicas hábiles en el tejido y la costura, descubriendo la

vocación religiosa en jóvenes que son parte del Seminario de Pomallucay (San Luis); el sentir el dolor y la muerte de la gente humilde lo ha llevado a construir e implementar el hospital que brinda un servicio de calidad a un costo simbólico; la agricultura tecnificada también es otra de sus preocupaciones, así como la reforestación, la crianza de ganado vacuno lechero en las zonas altas en las que ha sido posible instalar una fábrica de quesos de gran calidad, los que ya están en el mercado deleitando al mejor paladar.

Casas para ancianos y niños abandonados funcionan gracias a su bondad y compasión, sin duda una vida dedicada a la *Cari- dad...*, todo esto sólo explica que es nuestro ángel enviado por el Señor llamado Ugo de Censi.

La historia nos revela que el camino recorrido por los grandes hombres no ha sido fácil, por el contrario ha estado lleno de obstáculos y adversidades. El padre Ugo de Censi, además de los sinsabores cotidianos también ha sufrido el dolor por crímenes cometidos en contra de sus colaboradores; ha sido el blanco de extorsiones y mezquinos agravios verbales.

Siento la necesidad de dar fe, que él no sólo hace posible obras materiales, sino que su sola presencia infunde paz, en su mirada profunda no cabe ningún disfraz; nuestros corazones se abren, a través de él podemos descubrir que el amor es más fuerte que el dolor. Por asuntos laborales tuve la oportunidad de estar nuevamente cerca de él; es así que recibí algunas cartas en las que me hablaba de asuntos específicos y a la vez expresaba su sentir, como si supiera qué ocurría dentro de mí; una de ellas dice lo que sigue: «... yo creo que tú tienes un alma y un sentimiento religioso escondido pero vivo, por el cual me puedes ver y comprender más que otros. Yo no soy un hombre religioso de palabras o conceptos. Mi cabeza está llena de ateísmo y no la puedo escuchar, me hace mal. Tengo que vivir dando lo que tengo (mi tiempo, cariño y cosas), para escuchar al señor que no veo... y que no más espero y siento cercana la muerte. Conserva esta amistad que te doy. Así querida Frida, yo espero que tu logres acercarte a mi alma para entender el sufrimiento y la alegría de una vida que quisiera dar no más en el deseo de encontrar a Dios, ¿mis hijos chacasinos entenderán a este padre suyo?, he postrado mi vida sobre Dios sin verlo. Para ti seré un abuelo siempre querido, chau. Tu padre Hugo». Su sensibilidad humana, impregnada en cada uno de sus actos lo hacen trascender en la sociedad, su nombre no requiere de títulos ni cargos, su sencillez y humildad lo hace grande; espera nomás nuestro cariño sincero y gratitud más que a él, a taita Dios, a mama Ashu y a nuestros semejantes.

Concepción estratégica de la educación

Prof. Juan Díaz León

En el camino de la vida profesional, tenemos la oportunidad de observar hechos o ser protagonistas de acciones. Al llegar a Chacas, en 1971, nos tocó afrontar un gran reto: participar en la reconstrucción de las obras públicas del pueblo, pues el año anterior se había dado uno de los terremotos más fuertes que ha tenido nuestro país.

Al colegio «Amauta Atusparia», primera casa de estudios del distrito, le tocó ponerse a la altura de la historia, participar con todo su contingente de la comunidad educativa bajo la batuta del Director Antonio Noriega.

Había que liderar la reconstrucción y la construcción de las obras de interés público como la posta médica, el local del colegio, la construcción de la hidroeléctrica de Jambón, la instalación de la luz eléctrica en el pueblo, la conexión de la carretera San Luis Chacas, las gestiones para la construcción de la carretera Carhuaz-Chacas y otras obras más.

En los tiempos de la reconstrucción había apoyo internacional pero sólo en el campo técnico, porque los materiales y mano de obra lo debía poner el pueblo. Aquí jugó un rol importante el Colegio amauta Atusparia que supo aglutinar las fuerzas vivas de la población.

Quedan registradas en la mente y el corazón de los chacasinos las tareas comunales de corte de madera, acarreo e instalación de postes de luz, elaboración de adobe para la construcción del colegio, construcción de la toma de la hidroeléctrica de Jambón que suministró luz a Chacas y San Luis. La participación de la comunidad por barrios y caseríos se hacía al compás de las roncadoras que retumbaban el mensaje ancestral de la minka y la mita acompañadas del refrescante asua o washcu.

Aquí detenemos la pluma de la descripción y el relato para hacer un análisis del trabajo realizado. En esos momentos se desarrolló un trabajo reactiva frente a una situación problemática, es decir, se trabajó con una concepción operativa. Según esta concepción se planificaba de año en año y sólo para un año, es decir para un periodo muy corto, solo para atender un año que se llama Plan Anual de Trabajo (PAT). En los tiempos actuales se está trabajando en la gestión educativa con una concepción del planeamiento estratégico.

Según esta concepción se trabaja en el mediano y largo plazo, por ejemplo hoy se elabora el Proyecto Educativo Institucional (PEI) en todas las instituciones educativas del país, que prevé actividades en el plazo de 5 años.

Pero allí no debemos quedar, debemos avanzar a largo plazo, a la visión de futuro que tiene el país y la educación hacia el año 2021, fecha en que se cumple el bicentenario de la Independencia del Perú. De igual modo debe haber un engarce entre el proyecto Educativo Institucional, el Proyecto Educativo Local, el Proyecto Educativo Regional y el Proyecto Educativo Nacional.

Consideramos que todas las instituciones educativas con la UGEL a la cabeza, deben esforzarse por involucrarse en esta concepción para que haya continuidad y sostenibilidad de los proyectos que se diseñen.

De otro lado es necesario que los tres gobiernos que muestran deben mostrar continuidad y sean coherentes con las orientaciones del Acuerdo nacional, la Ley General de Educación, la Conferencia Internacional sobre «Educación para todos».



Equipo de fútbol máster.



Equipo de vóley.



Equipo de fútbol juvenil.

Chacas en la fantasía

Un chacasino de corazón nos regala esta deliciosa semblanza de Chacas y su familia.

Dr. Alberto Otárola Peñaranda

Conocí Chacas a través de la fantasía. No recuerdo la fecha exacta ni la edad que tenía, quizá unos cinco o seis años, pero lo que está impregnado en mi memoria, con tinta indeleble y gran dosis de simbología, es aquella ciudad -relatada cual cuento infantil por mi madre, doña Olga Peñaranda Mazzini- cercana al cielo, tal vez en el mismo cielo, de ríos diáfanos, bosques eternos, praderas rebosantes de vida y, sobre todo, con gente que disfrutaba plenamente el milagro de vivir en esta pequeña urbe maravillosa, siempre bajo el manto protector de la Mama Ashu.

Pertenezco a una familia esencialmente chacasina. Seis de mis ocho hermanos nacieron en Chacas y los demás nacimos, casi por casualidad, en Huaraz, tierra del no menos eminente maestro Saturnino Otárola Cáceres, mi padre. Recuerdo decenas de anécdotas contadas con dulzura sobre Chacas; una de ellas, quizá la más importante para mí, fue el encuentro entre Saturnino, en ese entonces joven y entusiasta maestro huaracino, que iba a hacer sus pininos profesionales al Callejón de Conchucos, y Olga, la hermosa joven chacasina, hija de doña Rosalba Mazzini, casada con don Rafael Peñaranda, miembros de una rancia familia de la región.


Cómo no recordar el relato de las célebres jornadas de cacería de mi tío Hernán Peñaranda, que según cuenta mi hermano Roque, por ese entonces disciplinado acompañante del guía de caza, llegó a darle en pleno vuelo a un cóndor o a atrapar vizcachas con la impresionante virtud de la puntería. Los cuentos de mi infancia relatan también las incursiones familiares en el Vesubio, en ese entonces una rica mina de la región, la fiesta patronal de la Mama Ashu, con sus maravillosas corridas de toros, los tiempos de cosecha en Mashinca que siempre terminaban en fiesta o las amplias reuniones familiares en aquel solar contiguo a la Plaza de Armas, con sus más de catorce habitaciones y con decenas de historias que el tiempo no ha borrado y que estas líneas no permiten revivir.

Cuando ingresé por vez primera a Chacas, ya desde el mundo real, tenía 33 años, y la impresión que tuve, independientemente de la emoción y el llanto que afloraron en mí, fue como si se produjera el regreso a una ciudad entrañable, que ya conocía en mis fantasías y de la que nunca estuve alejado. Fue hermoso ingresar a la antigua casa de mi madre, caminar hacia la fuente de agua, conocer la famosa Iglesia y, sobre todo, constatar que lo real maravilloso se transformaba en un relato verídico, ahora reforzado por la obra del Padre Ugo, a quien Chacas no solamente le debe la permanente y sobrecogedora cercanía con Cristo, sino también

un hecho más terrenal: la modernización tecnológica que ha impregnado, a fuerza de perseverancia, desde sus ya célebres talleres.

Una y otra experiencia —la que nace de la fantasía y la que se deriva de la realidad— han confirmado un infinito cariño por Chacas, un amor inquebrantable por su historia y sus tradiciones y una abnegación telúrica por la presencia, que creo sin temor a equivocarme a ser infinita, del Padre Ugo.

Chacas no es pues sólo una realidad, sino también una hermosa fantasía.



Un arco iris de ensueño enmarca el paisaje chacasino.

La fiesta grande

De noche, entre el 13 y 22 de agosto de cada año, Chacas es una laguna de luces en medio de la oscuridad andina. Y durante los días de fiesta, hasta la luna se asoma, llena, para ver el espectáculo de bailes y fuegos artificiales que los chacasinos preparan para celebrar su fiesta principal y rendir culto a Mama Ashu, quien tampoco se resiste a pasearse cinco veces por el perímetro de la plaza de armas para ver la alegría generalizada.

J. Luis Zaragoza Caldas

Después de viajar seis horas de Lima a Huaraz, nos aprestamos a cruzar la Cordillera Blanca hacia Chacas. Con transporte público recorrimos Jangas, Marcará, Carhuaz, Shilla y nos adentramos por la quebrada Ulta, por el sur del Huascarán y pasando interminables curvas llegamos a la Punta Olímpica, entre hermosos paisajes adornados por picos, nevados, ríos. La bajada por otras interminables curvas nos permite observar tres lagunas multicolores, mucha vegetación y estructuras naturales caprichosas.

Al fin, con horizontes de llanuras, viviendas y cementeras, cruzando puentes y ríos, se abren las cortinas de cerros, y llegamos a Chacas, un pequeño pueblo lleno de sorpresas y ensueños.

La primera noche amarramos el frío con caliche y al compás del violín y arpa cantamos nuestros huaynitos de siempre. Se confunden recuerdos, cuentos y chistes. Con la emoción de siempre entonamos cual si fuera nuestro himno: «Chacas plaza ichu ichu».

A las 3 de la madrugada del 14 de agosto, observamos la apoteósica «bajada» de Mama Ashu, desde su ubicación habitual en el tercer estrado del notable retablo de pan de oro. Es una ceremonia espiritual de identificación, tradición y recogimiento. Año tras año existe una jerarquía silenciosa encargada de bajar a la virgen con sogas, con pañolones de las abuelitas y otros materiales que convierten este traslado en un rito digno de observación y participación, entre solemnes cánticos y oraciones.

Los gestos y miradas de quienes la desvisten es un ritual casi indescifrable, mucho más vestirla adornarla, la serie de detalles, los olores, la ubicación de las flores, incluso el hecho de instalarla en andas listo para las solemnes procesiones.

La actividad concluye con la generalizada emoción contagiante cuando las abuelitas, básicamente campesinas, con sus manos juntadas avanzan a saludar y besar a Mama Ashu y luego al recibir sus propios pañolones consideradas ya benditas no resisten la



Camino a Chacas nos asombra el bello paisaje.



Mama Ashu, eterna patrona de Chacas.

emoción de fe y se les escapan las lágrimas como símbolos de convicción y esperanza.

El 14 a medio día, con la abundancia conocida en todos los hogares, se saborean en la tranquilidad de las solariegas casas, los peculiares potajes y postres con sabor a miel. Las diversas casas combinan el producto de los animales sacrificados, sea del cuy, el conejo, la gallina, los borregos, los chanchitos cebados y hasta las reses. Se acompañan con un agradable pisco iqueño, el único y exclusivo chicharrón chacasino, la chicha en caldo, la sopa del estofado de cinco sabores, la ensalada y el shilli sillpi de jamón, el picante de cuy y un fin de manjares que complementados con relatos y proyectos familiares preparan misas de salud, bautismos, matrimonios y las necesarias caminatas.

La noche se inunda con la fiesta popular y las coloridas estampas folclóricas y como corolario se quema un hermoso castillo -preparado por Emilio Egúsqiza-. En el cielo, las luces de los cohetes y de las bombardas de colores se confunden con las estrellas y al compás de la banda de músicos, con el acompañamiento del caliche y el ponche de almendra, amainamos el penetrante frío serrano, en «Chacas Plaza».

En un ligero recorrido, captamos las siguientes opiniones de paisanos chacasinos: «He vuelto a Chacas después de años y se

nota el cambio. Está mejorando todo». «Habiendo nacido en Socos, y teniendo propias limitaciones, mi paso por el Atusparia y la Universidad de San Marcos significó retos personales y familiares». «El retorno a Chacas lo efectuamos por cariño y sentimiento a Mama Ashu». «Chacas, para mí es una bendición». «A Mama Ashu le pido que nos bendiga a todos».

El amanecer de 15 de agosto, después del clásico desayuno, ponche de chicha y bizcochos, los balcones de la plaza se engalanan con la presencia de autoridades de la Región Ancash. Los discursos señalan un justo y público agradecimiento a un sacerdote que predica su religiosidad con el ejemplo.

A las 10 de la mañana, el campanario del Santuario de Mama Ashu llama al pueblo para el inicio de la misa. En las paredes trasluciendo la luz se ven los vitrales, los tallados y los diversos adornos, todos hechos con las manos de jóvenes chacasinos otrora abandonados, ahora convertidos en los mejores talladores de Latinoamérica.

Antes de que empiece la ceremonia religiosa, ya está el organizador de la festividad Delmar Conroy Melgarejo, así como las estampas folclóricas: Anti Runa, Pallas, Pizarro, Shagsha y la banda de música. La misa se desarrolla en un ambiente de imponente fe, orden y disciplina. Cánticos en quechua, cientos que comulgan y, al finalizar la misa, la canción de «Chacas, Chacas, ya me voy..., triste es irse, lloraré, Mama Ashu llamaré, Chau mamita, volveré», hacen surcar lágrimas por las mejillas de los presentes.


Luego, la procesión con oraciones, cánticos, la banda de músicos, los danzantes, los cohetes y avellanas engalanan la fiesta patronal pueblerina. Al llegar a la esquina del municipio una niña declara, como tradicional loa: «Mama Ashu. Patrona del este pueblo miranos aquí a todos tus hijos configurando tu clemencia. 15 de agosto día de todos los chacasinos te lloramos con alegría, porque eres nuestro dulce consuelo, protectora y guía. Derrama tu bendición en nuestra Santa Procesión y bendice a tu devota Anti Capitana. Viva Mama Ashu».

Culminados los actos religiosos de misa y procesión, la multitud se dirige al domicilio del mayordomo; quien siguiendo la tradición, reparte a caudales alegría y hospitalidad. Luego del almuerzo, la fiesta se prolonga hasta altas horas de la noche al compás de la banda de músicos, entre saludos, agradecimientos, nuevos compromisos y mucha amistad.

Los visitantes son quienes saborean mejor su llegada a Chacas. Sus opiniones nos lo demuestran: «Es una grata satisfacción estar en Chacas y venerar a Mama Ashu». «Estamos orgullosos de compartir esta grandiosa fiesta». «Chacas es maravillosa, acogedora, indescriptible».

Es 16 de agosto se realiza la actuación cultural en el Colegio Nacional Amauta Atusparia con un programa que rescata la identidad de nuestros pueblos. Luego el almuerzo de confraternidad que junta a profesores, ex alumnos, alumnos y padres de familia. Los mensajes de Antonio Noriega, Godofredo Montoya, Isaías Rodríguez, Hernán Quiroz, Manuel Roca y muchos atusparinos presentes en la reunión mantienen el compromiso de seguir en la brega por darle mayor prestigio al primer colegio chacasino.

Al llegar a la plaza, pasadas las 5 p.m., vemos nuevos visitantes mezclados entre chacasinos, empresarios, turistas, periodistas y amigos. Sus opiniones son enaltecidas: «quiero concluir la ruta de la circunvalación del Huascarán, que se inicia en Carhuaz, pasa por Chacas, San Luis, Yanama y concluye en Yungay, tengo relatos de que hay paisajes extraordinarios, notables obras humanas y poblaciones de peculiar encanto». «Chacas es hermoso nos



Estampa, patza cahuallu.

ofrece respirar paz, tranquilidad». «Chacas es un poblado convertido en modelo de desarrollo turístico y económico por muchas razones». «Llegar a Chacas posibilita una espectacular ruta que bordea los picos de la Cordillera Blanca». «Chacas tiene un taller cooperativo integrado por jóvenes artistas locales que exporta a Italia y otros países finos muebles de madera». «Chacas es un poblado que ha mantenido a través del tiempo su trazo original urbano y arquitectónico. Un paisaje de ensueño y sede de un verdadero milagro». «Conozco de las bondades de la papa chacasina como una variedad nacida en los laboratorios del Centro Internacional de la Papa y la parroquia de Chacas». «Llegar a Chacas brinda la oportunidad de conocer al padre Ugo, gestor de un milagro económico y social». «La prodigiosa naturaleza de Chacas, en el entorno del Parque Huascarán, su arquitectura y tradiciones ancestrales, su arqueología y la religión que se propaga más con el ejemplo que la palabra, constituyen atractivos de un turismo multimodal, adaptables a los intereses de las diferentes modalidades de turistas potenciales».



Un sombrero de lana es el toque típico a tan expresiva mirada.



«Carrera a las cintas».

Casi compitiendo con el ocaso del día, el Capitán de la Carrera a las Cintas con acompañamiento de sus familiares y amigos, luego de los primeros brindis, al compás de la banda de músicos, logra realizar la primera entrada triunfal desarrollándose el magistral y festivo *Pasacalle Chacasio*, donde se muestran las cintas donadas por las damas lugareñas. En la noche en casa del Capitán como en la plaza la fiesta popular y quema de castillos son motivo de admiración y alegría.

Es 17 de agosto, ya con cuerpo en proceso de costumbre, un desayuno para restablecer los rezagos de la malanoche se hace efectivo con «papa cashki». En plaza se va reuniendo la amistad chacasina, rememorando las pegadas de algunos, acompañando el tauri, la cancha, el agua mineral y los sabrosos helados. Ya todos se aprestan a acompañar a Miguel León Oliveros, el responsable de la fiesta del día. Se celebra la misa y la procesión de Mama Ashu es imponente, ritual, solidaria.

Luego del almuerzo y fiesta en casa de don Pushpi ya pasado las 3 p.m. se realiza la entrada triunfal del *Pasacalle Chacasio*, con improvisados danzarines que recorren el perímetro de la plaza acompañados por el «Capitán» en su corcel y demás caballeros montados en los caballos de paso de la localidad. El público que colma la plaza, aplaude y vitorea al observar los caballos, los jinetes, ratificándose así la tradición.

Se desarrolla la tradicional «Carrera a las Cintas». En el centro de la plaza se colocan parantes para poder exhibir las cintas con su respectivo aro en un extremo. El jinete al pasar con su caballo a toda velocidad apuntando con el taco, debe calar en el aro de la cinta. Poco a poco los triunfos se desarrollan ante la satisfacción de todas las miradas. Concluye esta fiesta con otra vuelta donde el nuevo «Capitán» se compromete a organizar similar evento el próximo año, bajo juramento ante Mama Ashu.

En tanto, en casa de Edico Amez, con la llegada de otra banda de músicos, se inicia otra festividad. Desde su vivienda en el barrio San Martín se traslada a la plaza de Chacas y logra realizar su entrada triunfal con *Pasacalle Chacasio*, acompañado de familiares, amigos, vaqueros, becerros



Baile general en casa del «Capitán».


andinos, toros de casta de la localidad, que al compás de la Banda de Músicos danzan levantando orgullosos las enjalmas y moños que adornarán a los toros de lidia.

Es 18 y 19 de agosto, se repiten los actos religiosos y sociales, los pasacalles son cada vez más grandes, masivos y entusiastas.

La plaza chacasina con veredas de piedra liza y de ichu fueron separadas por tablonces, convirtiéndose en un coso de toros. Los programas de lidia son abundantes, hay toros de las punas chacasinas y también de casta de los hermanos Flores Morales.

Todos en sus casas, balcones y tiendas apretujados o junto a las bandas de músicos se aprestan para observar o participar de las tardes taurinas ecológicas donde el toro no es expuesto a torturas y por el contrario, los improvisados toreros con un mal movimiento pueden perder el equilibrio, su estabilidad o incluso su vida.

Las danzas, episodios y cuanta situación pasada han calado profundamente en el pensamiento y en los sentimientos de los protagonistas de la fiesta. Los visitantes que llegaron hace unos días como extraños, entienden que ya sus almas se quedaron eternamente en Chacas. Nunca se alejarán de las vivencias, alegrías y suspiros encontrados. Motivo de otro tema sería naturalmente las familias formadas luego de una visita tan ocasional. Seguro nuevos episodios, nuevos recuerdos, nuevos retos, nuevos compromisos nos harán volver a la tierra amada y también serán motivo de otro reportaje.



«Corrida de toros».

Por una Dulcinea chacasina

Misael Noriega Barrón

Corría el año 1965, era presidente del CRCH don Dagoberto Ames Egúquiza. Los estudiantes chacasinos que residían en Lima conformaron un equipo de fútbol para participar en un campeonato inter institucional provincial de Huari, y resultaron eliminados ante los representantes de Rahuapampa. Muy disgustados nuestros entusiastas deportistas no se resignaban ante la aplastante derrota sufrida, resumiéndose toda su impotencia en un folklórico comentario emitido por Jesús Falcón Handabaka, «Bracacho».

- ¡Así no vale! Han contratado unos zambos de la Segunda División del Alianza Lima; en cambio nosotros, todos somos elementos *auquénidos*.

Por aquel tiempo surgió con mucho ímpetu el «Círculo Social Acochaca» y durante la gestión de su segundo presidente Alejandro Chávez, «Joven», un grupo de animosos chacasinos lograron el primer puesto en un simpático Campeonato de Tiro al Sapo. El eufórico «Panchi», propuso un brindis por «la tierra que nos vio nacer», bebiendo del mismo trofeo al que colmaron el contenido de dos botellas de cerveza. Fue todo un jolgorio para los veinteañeros asistentes. Lamentablemente algunos ya partieron al más allá, entre ellos, los hermanos «Huaychó»: Carlos y Crisanto Egúquiza Amez, además Crisanto López, («Segru Quisha»), Mateo Chávez «De Chacas», también el homónimo de «Huaychó», Carlos Egúquiza Amez (hermano de «Pillico»), y el recordado «Chalaco».

Aldonia, adolescente chacasina, de esbelto talle y núbil encanto, cuya agraciada sonrisa formaba unos magnéticos hoyuelos en sus tersas mejillas, irrumpió en la reunión acompañada de una amiga, provocando miradas de admiración entre la «paisanada». Especialmente uno de los asistentes experimentó una brusca alteración en su sistema cardiovascular; no era para menos, pues era su adorado tormento desde unos años antes y sus amigos que sabían de sus quebrantos le decían «es tu Dulcinea». Pero, a los pocos instantes comprobó, con frustrante disgusto, que las chicas se habían retirado obviando el trámite formal de la despedida. Él se sintió tan acongojado que no encontró mejor modo de dar rienda suelta a su dolorida contrariedad que desafiar a su primo Josué («Caballo») a intercambiar «un par de golpes para saber quién es más hombre».

Aceptado el reto, salieron ambos primos sigilosamente al traspatio. Josué, pese a su mayor porte no podía encajarle un golpe definitivo a su beligerante pariente, quien apelaba a todos sus conocimientos de novel karateka para equilibrar la situación. Los demás asistentes, percatándose de la «bronca», acudieron presurosos y apaciguaron los ánimos de los contrincantes. Entretanto, algún inescrupuloso aprovechó el barullo para llevarse la cerveza que Panchi había adquirido del bar. Claudio, había resultado con el labio inferior ligeramente magullado, y «pición» como siempre, no dejó pasar tan preciosa oportunidad para desfogar su furia contenida; al comprobar que Panchi vociferaba: «mi cerveza, mi cerveza», se acercó al mostrador de madera, propinándole un sonoro «patadón» tronó:

- ¡Su cerveza! ¡Entréguele su cerveza!

- Cálmense señores -intervino el que atendía-. Al jovencito se le ha entregado su bebida oportunamente. Alguien se lo habrá llevado durante la pelea.

- Le entregan su cerveza. ¡Inmediatamente, serranos del diablo! (Los dueños del local eran de Llumpa).

¡Nosotros somos chacasinos! Claudio acompañó sus palabras con otro golpe que retumbó sobre el mostrador. Su concepción de «serranos» trascendía la dimensión geográfica y dejó atónitos a los testigos de tan sorprendente majadería.

Como los dos amigos no tenían cómo ni cuándo calmarse, los lumpinos telefonaron a la comisaría, y con rapidez inusitada se presentó un auto policial.

- ¿Qué sucede señores?-, preguntó el sargento que comandaba la patrulla.

Ante el expectante silencio de los presentes (en esa época la policía inspiraba respeto); «Joven», para sorpresa de todos, manifestó:

- Yo, como presidente de la institución, le pido mi sargento, que por favor se los lleve detenidos a mi hermano y a mi primo, para que descansen y se tranquilicen. Su comportamiento es escandaloso.

- Es orden del presidente. ¡Suban los dos!-. Sin más preámbulos, los «majaderos» abordaron el vehículo policial, acatando la indicación inapelable del uniformado.

Dos parientes de los detenidos, acompañados por el inefable «Bracacho», abordaron un taxi y pocos minutos después intercedían por ellos ante el comisario:

- Mi capitán, nuestros amigos no han cometido delito alguno. Lo sucedido ha sido consecuencia de la euforia juvenil, combinada con unos tragos de más.

- No se preocupen, hemos verificado que son estudiantes universitarios. El caso no amerita mayor sanción. Están descansando en el pasillo -respondió amablemente el oficial-. Saldrán dentro de un par de horas. Pasen ustedes y compruébenlo.

Efectivamente, ambos estaban sentados, cabizbajos, sobre una banca de madera. Panchi recriminaba a su compañero de infortunio:

- Todo esto nos sucede porque le diste mucha importancia al «roche» de la Dulcinea. Total, tendrás oportunidad de saludarla cualquier otro día.

- ¡Ayí i Dulcinea! i Dulcinea ...! -. Gemía abatido Claudio, mientras sostenía su cabeza con ambas manos.

El pícaro «Bracacho», sacó dos botellas de cerveza que estaban escondidas en los bolsillos internos de su chaqueta. (Posiblemente era las que se esfumaron durante el incidente pugilístico). Se las dio para que «vayan sobrellevando el mal rato». Retiráronse luego los «abogados».

Minutos más tarde ingresó el cabo de guardia y fueron sorprendidos rememorando a la Dulcinea y bebiendo alternativamente a pico de botella. Los echó a la calle sin consideración:

- ¿Ustedes creen que la comisaría es una cantina? ¡Váyanse inmediatamente!

Los «compinches», al comprobar que estaban en la desolada vereda de una de las cuadras de la avenida Alfonso Ugarte, bajo la fina llovizna invernal limeña, sin un centavo en los bolsillos y cercana a la media noche; no encontraron mejor consuelo que caminar, silbando los rítmicos sonos de un añorado «Paso Huanquilla».

Armando... el hornero

En la Costa Verde del histórico Chorrillos, frente al mar, se levanta el afamado restaurante El Hornero, propiedad de un chacasino pujante que comenzó desde abajo y no paró hasta lograr el anhelado negocio propio, una muestra cabal de lo que el esfuerzo y la perseverancia pueden lograr y todo un ejemplo a seguir para nuestra juventud. He aquí su historia.

El propietario del establecimiento, Armando Tafur Cunza, durante el encuentro mantuvo su trato amable, su hablar pausado y con la chispa a flor de labios. Chacacino de pura cepa con su medio siglo a cuestas nos entregó no sólo materiales de su publicación sino el relato merecedor de reflexión y ejemplo. Armando llegó al mundo en manos de una partera casera en Huayragirca, Lluichush, el 29 febrero de 1953, como cuarto hijo de la familia campesina formada por Fortunato Tafur Jara y Justa Cunza Saenz. Tiene 7 hermanos, Leopoldo quien radica en Huancayo, Juan trabaja con él, Epifania vive en Huayragirca, Canuto es chofer de la región Ancash, Susana, ama de casa en Huaraz, y Juan Antonio trabaja en una agencia de turismo.

Aunque quedaron escondidos los años de su niñez, sacamos a flote algunos momentos de las actividades en el campo, en la crianza de animales, en el sentimiento del cariño y alimentación compartida; pero también en la limitación para la vestimenta y zapatos. Cuando niño Armando era obediente, inquieto, inteligente. A sus 15 años culminó primaria con el doble reto de estudiar y trabajar, por cierto más fuerte fue la vital intención del trabajo y la ilusión no cumplida de obsequiar a su madre querida sus primeros zapatos.



Armando, frente a la fachada de su acogedor restaurante

Armando, con quinto año de primaria desarrollado en Lluichush y Colpa, recuerda a su profesor: «fue muy importante en mi vida, suerte de tener un señor profesor huarino Wenceslao García Flores, de quien mucho me acuerdo, por sus enseñanzas, a él debo mucho mi formación».

Con su laboriosa esposa Melia Villano Alfaro (apurimeña), a quién conoció en el trabajo de Miraflores, formó un hogar sólido. Tiene 3 hijos varones y aun solteros: Peter, de 29 años, luego de egresar de Cenfotur, administra el negocio; Ronald, de 27, es el maestro parrillero y Helí de 21, estudia Administración de Empresas en IPAE. Viudo desde hace 8 años, sus hijos son sus espejos y sus horizontes.

El primer trabajo transitorio de Armando fue ser mayordomo. Lo abandonó porque no le gustó. Luego trabajó como ayudante en el reparto de madera. Tampoco llegó a gustarle. Un domingo de paseo caminando por las calles de Miraflores, en un pequeño restaurante leyó un aviso *se necesita un muchacho*. El responsable del negocio le atendió y luego de preguntar por su origen dijo: «los ancashinos son muy trabajadores y honrados, quedate a trabajar desde este momento». Se quedó trabajando. Trabajaba de 7 am. a 12pm. con cama adentro. A pesar de que en la maderera ganaba

más del doble, se quedó trabajando donde le gustaba, y por allí andaba su horizonte.

Trabajó nueve meses, desempeñándose como lavador de servicios, ayudante de cocina, atención, compras, limpieza, hasta manejo de caja. Un restaurante que atendía a los colectiveros de Av. Arequipa, con menú de comida criolla bien hecha y bien servida. Luego pasó a otro restaurante como ayudante de cocina. Inicialmente no le gustó la cocina por el olor de la comida, los mariscos, las manos siempre mojadas, etc. Un amigo cocinero de Tauca le dijo «paisa, la cocina no es para ti. Eres trabajador, atento, buen muchacho, y mañana le hablaré al dueño para que te pasen a otro puesto». La respuesta fue más agradable «ya aprendiste la cocina y ahora quiero que aprendas el bar,



Justa combinación entre el buen gusto, la modernidad y lo tradicional.

los vasos y los licores». Allí en su nueva ubicación Armando aprendió los secretos de los licores. Ya posteriormente asume las tareas de mesero, actividad que le fascina. Por ello nos señala «El mesero es el rostro y pieza importante del éxito. Es el responsable de la atención a los clientes, que merecen un trato personalizado».

También nos señaló que «tenía un defecto por no manejar bien el castellano. Mis amigos me fastidiaban, pero yo me reía con ellos». Logró hacer una buena caparazón y todo seguía normal. Agrega «trabajé en La Reja, cuadra 10 de Larco, en 1974, terminé logrando la confianza total, manejaba todo, caja y llave. Los dueños que eran tres socios se encariñaron conmigo; incluso iba a sus casas para hacer aseo en sus domicilios».

Me propuse trabajar en un restaurante de primer nivel, le eché lente al Rincón Gaucho, en su local original. Un chofer de Rincón Gaucho iba a La Reja a comer. Una mañana me dijo «anda a trabajar, yo te presento». Por ello dice: «habiendo aprendido, teniendo cancha y habilidad el 28 de octubre de 1975 me presente al Rincón Gaucho como ayudante de mozo y quedé contratado y el 31 de diciembre asumí de mesero titular».

Durante su estancia por 5 años aprendió los secretos de este restaurante. Por eso señala que en un restaurant de carnes es preciso conocer parrillas, carnes, cortes, conocimientos para atender y explicar a los clientes. Pasado 5 años dice «me sentí que había aprendido todo sobre carnes, como necesitaba aprender cafetería ingresé a trabajar a Royal, para hacer buen manejo de sandwich, helados, y similares. Me dieron el trabajo y renunciaron

do al Rincón Gaucho estuve 5 años en el nuevo centro de labores».

Cuando se inauguró «La Carreta» en San Isidro, ingresó a trabajar de mesero y se quedó 17 años, hasta diciembre de 2000. Luego de 10 años en este trabajo logró hacer el proyecto imaginario de estructurar su propio restaurante. En forma paralela puso una pollería en San Juan de Miraflores, que era manejada por su esposa y sus hijos.

La tarea central entonces para el nuevo sueño, era buscar dinero y estrategias para captar comensales. Es así que: «en las mesas que atendía, al notar su agrado casi como canjeando la propina les pedía su tarjeta personal. Juntó 5 mil tarjetas. Anoté los aspectos positivos y negativos del trabajo para tomarlos en cuenta».

Como culminación de los proyectos, el 5 de diciembre 2000 quedó inaugurado su propio negocio con 14 empleados, que al poco tiempo tuvo que quedarse con solo 7 de ellos. Se iniciaron los problemas y se mantuvo con dificultades. Con aires nuevos volvió a abrir en abril de 2002, y el Día de la Madre de este año se llenó y las tarjetas guardadas de antaño empezaron a rendir sus frutos. Es así que El Hornero sigue su trayectoria, ahora va viento en popa. Pronto inaugurará sus nuevos locales en Camacho y San Isidro.

CARNES, FOGÓN Y VINO

En sus ambientes sobriamente adornados con cuadros y cabezas de tarugos, El Hornero con sus dos pisos en un terreno de 1600 m², consume al mes más de 3 toneladas de carne argentina, aparte de los churrascos nacionales. Cuatrocientos sillas tatuadas en cuero fino y sus 106 mesas durante un día pueden atender con suma facilidad a más de mil comensales. De la Cava ni hablar, más de 2500 vinos de 180 variedades la convierte en la mejor implementada de Lima.

Los platos más solicitados son el lomo al hornero, bife y lomo saltado, cuya ración de carne oscila entre 400 y 600 gramos, es servida a gusto del cliente: a la inglesa, término medio y bien cocido, combinada con papas o una clásica ensalada de lechuga, tomate, apio, palta, rabanito con un aliño de limón, aceite de oliva y sal, con un vinito tinto satisface los paladares más exigentes. Visítalo y nos darás la razón.



La especialidad de la casa es la carne de res.

Viscas apuesta por el progreso

Juan Emiliano Milla Mallqui

Viscas es un centro poblado antiguo enclavado en la parte Nor Oriental de la Cordillera Blanca, al margen izquierdo del río Yanamayo en los bastos territorios de los antiguos Conchucos poseedora de una cultura rica de sus pobladores de la provincia de Asunción Ancash.

Viscas proviene de origen toponímico "Wishcash". Muchos relatos cuentan que en los tiempos antiquísimos poblaron los ejemplares de vizcachas de manera considerable en ese lugar. Los ancestrales pobladores de las familias: Mayapoma, Capaico, Capchavilca, etc., habitaron zonas cercanas a los cerros, es entendible que fue un floreciente villorrio poco explorado por los conquistadores. Fue aprovechado por aventureros para explotar un pequeño yacimiento minero y los jesuitas los convirtieron al cristianismo. Más tarde abandonaron Viscas, dejaron minerales enterrados, edificaron la casa de Santa Catalina y molinos hidráulicos para minerales y granos.

Viscas fue ascendido a la categoría de Caserío el 14 de junio de 1970, sus autoridades: Santiago Mallqui, Juan Pajuelo Jiménez, Herminio Ríos, Bartolomé Obregón Bermuy, Heliadoro Díaz, María Bravo Tarazona, Moisés Flores Bravo, Demetrio Avila, Felipe

Villanueva, Marceliano Carvajal Cerda, Felix Espinoza, Ubaldo Milla Cerna. Ellos y la población entera gestionaron ante las autoridades rehabilitar su localidad.

Lograron la creación del Centro Educativo N° 86841 que empezó a funcionar en 1979. Ascendió a pueblo el 2000, con el aporte generoso del padre Ugo, quien puso la primera piedra.

Ahora hay muchos proyectos que esperamos se cristalicen, como: la implementación de la Biblioteca Municipal que cuenta con licencia municipalidad provincial.

Es momento de contribuir con el desarrollo socio económico y cultural de nuestros pueblos. Los fondos recaudados en la actividad del 14 de mayo en el monumental guadalupano nos sirvió para bancas para la plaza y para apoyar la construcción de la losa deportiva.

El agradecimiento al ACRACH, de manera particular a Isaías Rodríguez Salazar, José Zaragoza Portella y Arturo Bazán Del Río; de igual manera al equipo de Voley que ocupó el 3° puesto del campeonato, y de igual modo nuestro agradecimiento a los jugadores del Fútbol Máster y Fútbol Libre.



Paisaje apacible de la progresista y ejemplar Viscas.

JUVENTUD, divino tesoro

Ramón Flores Obregón

Los chacasinos participamos en el estadio guadalupano en competencias deportivas: fútbol libre, fútbol master y vóley, representando a la Provincia de Asunción. El campeonato se desarrolló durante cuatro meses con las provincias de Huarmey, Huaraz, Aija y Recuay. Especial felicitación corresponde a nuestros mejores jugadores: Ever Julio Carbajal Flores 1999, Pedro Alfonso Merino Espinoza 2000, Odón Obregón Chávez 2001, Hernán Rodríguez Mallqui 2002, Wenceslao Chávez Vega 2003, Eladio Castellano Tarazona 2004, Jesús Cerna Pajuelo 2005 y Alexander López Vargas 2006

Merecido reconocimiento a la selección de fútbol libre: Odón Obregón Chavez, Eladio Castellano Tarazona, Wenceslao Chávez Vega, Hernán Rodríguez Mallqui, Gustavo Flores Velásquez, Romer Villalón Aguirre, Maximiliano Palma Cerda, Alexander López Vargas,

José Carbajal Calero, Daryl Gómez Aguilar, Julio Càceres Megía, Vaner Vitarte Farro, Alfonso Merino Espinoza, Abiel Pagola Avila, Javier Chávez Cerna, Homar Zaragoza Guzmán, Jesús Cerna Pajuelo, Ever Carbajal Flores. Como delegado a Manuel Merino Espinoza.

Asimismo a la selección de fútbol máster de la provincia de Asunción 2006: Reginaldo Pajuelo Olórtegui, Diego Pajuelo Villachica, Alejandro Minaya Zegarra, Víctor Palma Cerda, Natividad Flores Obregón, Leoncio Gargate Espinoza, Enrique Flores Pajuelo, Víctor León Vega, Serapio Flores Tarazona, Hugo Romero López, Ramón Flores Obregón, Juan Carlos Rodríguez Mallqui, Isaías Torres Arias, José Santa Cruz Calderon, Antonio Obregón Ramírez, Magno Obregón Pajuelo, Eduardo Obregón Obregón, Félix Rodríguez Obregón. Como delegado Juan Emiliano Milla Mallqui.

ASOCIACIÓN HIJOS DE VISCAS VII aniversario



Personajes viscasinos, homenajeados el 4 de julio pasado.

En Lima, el 04 de julio de 2006 se dieron cita los asociados de de la institución viscasina, junto con sus presidentes: Natividad Flores Obregón (1999-2001), Ramón Flores Obregón (2001-2005), Eduardo Obregón (2003-2005) y Serapio Flores Tarazona (2005-2007).

La institución desarrolla coordinaciones con autoridades municipales, regionales y del gobierno central; en forma similar con las instituciones de la sociedad civil. Canaliza diversos proyectos e inquietudes buscando satisfacer las necesidades del pueblo.

En un marco de fiesta popular, con banda de músicos y con la voz de Antonio Gargate Espinoza y Marino Sáenz se condecoró a los siguientes paisanos:

Ubaldo Milla Cerna, Padre 2006,

Esperanza Cerda Ramírez, Madre 2006,
Elizabeth Milla Loloy, Flor 2006,
Román Mallqui Moreno, Profesional 2006,
Jesús Obregón Silva, Niño 2006,
Veronica Cerda Lobo, Niña 2006.

Un público agradecimiento a los donantes de 08 bancas, un letrero y una asta para la plaza de Armas de Viscas: María Bravo Tarazona, Moisés Flores Bravo, Ramón Flores Obregón, Hnos. Merino Espinoza, Hnos. Milla Mallqui, Natividad Flores Obregón y Luisa Obregon Jimenez.

Asimismo a Cirilo Bernuy por el equipo de sonido, Raúl Flores Espinoza y Rubén Chávez Espinoza por la fotocopiadora y Justiniano Cerna Márquez por un millar de ladrillos.

CHACAS, 50 años después

Los adelantos del mundo actual no han aportado necesariamente más felicidad a los habitantes de nuestra tierra ni los han expuesto a las distorsiones, ambiciones, vicios y flaquezas que la modernidad lamentablemente también inerva. En medio de su relativo aislamiento y de sus limitaciones materiales, la vida en Chacas transcurría en inmensa paz, amor familiar y esperanzada fe en Dios y en el futuro.

Roque Otárola Peñaranda

¿Cómo era la vida en Chacas hace 50 años? Todos la recordamos como apacible, simple, sin mayores complicaciones que las de subsistir en el seno de la armonía familiar. A los 10 años de edad, los niños de entonces manejábamos perfectamente la técnica de ensillar y desensillar caballos; de alimentarlos y bañarlos y de hacer largos viajes a Marcará (14 leguas), Huari (8 leguas) o a San Luis o Yauya a 3 y 4 leguas de distancia, amén de las idas y venidas a las chacras paternas o al Vesubio, paraje minero que – en el caso de quien les habla – forma parte de bellos recuerdos y de precoces experiencias en el campo de la minería, la fundición y la flotación de minerales y en los ensayos de laboratorio sesudamente llevados a cabo por el tío Aurelio Falcón, ingeniero químico egresado de San Marcos.

La rutina de los niños de entonces consistía en acudir al centro escolar todos los días, luego de haber pasado previamente, en varios casos, por las escuelas informales, sapientes y gratuitas del maestro Nicanor Jimeno, sempiterno secretario de la Municipalidad, o de mi entrañable y muy amada abuela Rosalba (Shushita). En el centro escolar, disfrutamos de las cómodas aulas diseñadas y construidas por don Severo Castillo, ingeniero y arquitecto autodidacta de altísima calificación profesional y de mejor calidad humana.

Los sábados y domingos, unos gozábamos del calor de la familia, acudíamos al catecismo y a la misa para escuchar al Padre Shanti Márquez, sacerdote culto, historiador y poeta. Recuerdo que al ingresar al viejo templo de Mamá Ashu, me impactaba

hondamente el susurro mortecino, casi entre dientes, de las piadosas beatas, preocupadas permanentemente por darse golpes de pecho arrepintiéndose de sus culpas habidas y de aquellas por haber. Junto con Carlos Vargas, más conocido como Chaplín, nos dábamos maña para ayudar a Doña Leona y don Carlos Tarazona, mayordomos permanentes del templo, a cambiar las flores de Mama Ashu, mientras que en los rezos de mayo y junio, por las noches, cantábamos en el coro con el acompañamiento de don Hermógenes en el melodío o del popular "Churu" Illich en el violín. Si a esto nos dedicábamos algunos durante los fines de semana, otros optaban por recoger leña en Shenshincuy, contribuyendo a que la cocina de la casa esté siempre abastecida, amén de que otro grupo partía a los ríos Arma o Chacapatá a pescar las primeras truchas allí sembradas por una delegación de chacasinos que logró adquirir alevinos gracias a un largo viaje cívico a Llanganuco, por la ruta de Yanama, bajo el inquieto liderazgo del recordado maestro Gustavo Conroy.


Nuestros juegos eran simples, pero sometidos a implacables reglas de honor: la chepta disputándonos pushcus, choloques o botones, el trompo utilizado como arma para rajar sin contemplaciones los "pajitas" o "cucaracheros" de los menos avisados, con fulminantes "coctis" certeramente asestados. Los siete pecados, el mundo y el chincapuchi absorbían nuestras horas libres, mientras que el "japsán" divertía a los de mayor edad con poco piadosos puntapiés en el trasero de quienes no cumplían con las reglas de este juego. Las maracas con botones de todo tamaño colocados

sobre un cartón convocaban nuestra puntería utilizando argollas de alambre, en tanto que el bolero, el mata gente, el cirriador, el "ucli" y el "lachu" también tenían sus expertos. Nos divertía el fútbol jugado en la plaza principal. Nuestros ídolos, hace 50 años, eran los hermanos Melgarejo, los Cauzo y el recordado y multifacético "Pacu Lachachada".

Hoy, cincuenta años después, los niños chacasinos tienen a su disposición triciclos y bicicletas, en lugar de nuestros caballos y burritos de antaño; incursionan en play station, el nintendo y navegan a través de internet. Probablemente sería tildado como poco cuerdo y temerario el papá de ahora que monte sobre un caballo a su hijo de 10 años y lo despache en viajes de 10 y 12 horas por solitarios caminos de herradura. Los niños y jóvenes de hoy, hacen frecuentes viajes de ida y regreso al Callejón de Huaylas, Lima y aun al extranjero en cómodas unidades móviles, así como disfrutan



Una visita a los trabajos de la carretera Carhuaz-Chacas (1979).



Apacible paisaje de ayer y hoy.

de la televisión vía satélite que ha acercado a todos los pueblos del mundo, salvando tiempos y distancias para convertir a la noticia en la historia del instante. Hace 50 años, si la cruel estática del medio ambiente no lo impedía, podíamos escuchar alguna noticia sólo por las noches a través del altoparlante instalado en el balcón del municipio, gracias al radio receptor marca Philco donado por los chacasinos residentes en Lima.

Hoy, cincuenta años después, los niños y jóvenes tienen radios y televisores portátiles, así como walkmans con audífonos personales y con CD musicales de su más caprichosa preferencia.

Hace 50 años disfrutábamos de la natación, si así podía lla-



Los «shillicos» de antaño, durante la fiesta de Mama Ashu.

marse a los chapuzones sabatinos en el "bunli" de Llejlipampa, con la anuencia generosa de los hermanos Sadock, Leopoldo y Liberio Ames Córdova, claro está, luego de "pagar" (entre comillas) el derecho de entrada con botones "juc" o "ishkay valej". Recuerdo que uno de tales domingos, luego de burlar la vigilancia impertérrita de mis padres y de mi abuela Rosalba, sustraje un pantalón corto y me fui a "nadar" a Llejlipampa junto a Wenshi Vidal y al gringo Ernesto Nauth. Triste fue mi sorpresa cuando Leopoldo, sentenció apuntándome con el dedo drástica e inapelablemente: "Gamga manam bunliman yaikunkitzu". Liberio, su hermano menor trató de interceder pidiendo explicaciones a Leopoldo por su cruel determinación, a lo que Lliucho respondió tajante: "munarchi pukamashatzu examencho".

Hoy, cincuenta años después, los niños y jóvenes en Chacas, cuentan con duchas en sus casas, con agua potable y con servicios higiénicos completos y probablemente dentro de poco se construya una piscina para la práctica reglamentaria de la natación. De los bunlis de Llejlipampa y de Hura Wanka ahora sólo queda el recuerdo.

Nuestros paseos y excursiones hace 50 años tenían como destino los restos arqueológicos de Antash, la laguna de Patarcocha o cuando se programaban contiendas deportivas, los vecinos pueblos de San Luis y Yauya y, a lo sumo, Piscobamba. Cuando llegaban excursionistas de Huari, de los pueblos antes mencionados o de Pomabamba, nuestra tierra se vestía de fiesta. El Municipio llamaba a cabildo abierto para distribuir los alojamientos en las viviendas de los chacasinos. Se alistaban los encuentros de fútbol y de básquetbol, así como la velada literario musical y el infaltable baile social en honor a los visitantes. Los alumnos de los dos centros escolares y toda la población acudíamos a Hura Wanka o a San Juan Cruz a dar la bienvenida a nuestros huéspedes, entre hurras y maquinatas que expresaban las muestras de hospitalidad de nuestro pueblo. Hoy, cincuenta años después, los chicos de colegio realizan sus excursiones al Cusco o a Cajamarca, a Huaquillas o Arica, a Iquitos, Lima o al valle del Mantaro. Hoy, cincuenta años después, sin número de turistas visitan nuestra tierra durante todos los meses del año, mientras que los excursionistas de algún colegio que decidan visitar Chacas, deben alojarse en hoteles y servirse sus alimentos en restaurantes, precarios todavía, pero restaurantes al fin. Nada queda de los excursionistas que eran recibidos en nuestros hogares y cuya visita constituía toda una celebración ciudadana.

Hace 50 años, salíamos de cacería desde el Vesubio hacia las alturas de Librón, por la quebrada de Wichganga y, a través de senderos empinados y agrestes, dábamos la vuelta hacia Ichic Tío, Tres Marías y Yana Raju, arriba de la quebrada de Potaca. Allí solíamos acampar antes de perseguir las huellas de la manada de tarugos por la Punta Olímpica, desde cuya majestuosa altura divisábamos la quebrada de Uta y el ansiado Callejón de Huaylas. Nadie podía imaginar entonces que tan bella cumbre, cercana a las estrellas, se convertiría en un abra hollada a diario por llantas y motores carrozables de todo tamaño y color, de modo que hoy, el tramo que antaño nos demoraba entre 15 y 20 horas a pie, puede ser recorrido en no más de una hora y media en cómodas unidades de transporte.

Interminable sería contrastando aspectos de la vida de hace medio siglo con lo que acontece en nuestros días, en cada caso, con recuerdos y anécdotas invivitas y con una espinita en el corazón que probablemente convierte en lágrimas la evocación de tan acariciado pasado, preñado de añoranzas.

Adiós don Dagoberto

Discurso pronunciado por Roque Otárola con ocasión del entierro del ex presidente del ACRACH, don Dagoberto Ames Egúsquiza, el 2 de junio 2006.



Señor Dagoberto Ames Egúsquiza, ilustre ciudadano chacasino.

Apreciado y querido Don Dago, amigo entrañable y ejemplo de amor a la tierra que nos vio nacer.

Por honroso encargo de nuestro querido Centro Representativo Asunción Chacas, entidad

que vio la luz del día al impulso suyo, junto al de otros ilustres chacasinos que lo antecedieron en su encuentro con el Señor, dirijo estas palabras signadas por el dolor profundo que ocasiona la partida irreparable de una persona cuyos dotes de hombre de bien despertaron en quien les habla admiración espontánea, afecto verdadero y orgullo evidente de su amistad y también de su afecto recíproco.

Las decisiones que la mano del Altísimo impone a los hombres tienen que ser acatadas irremisiblemente, aún cuando ellas impacten en las fibras más sensibles de nuestros sentimientos y de nuestros corazones. Un hombre cuya juventud fue vigorosa y su adultez ejemplarmente comprometida con el destino de su querida familia, de su añorada tierra natal chacasina, de sus instituciones representativas, de sus paisanos y amigos, yace hoy en este frío ataúd, luego de que su alma recorre, desde ayer, las amplias y hermosas avenidas de la vida eterna. Esas decisiones irremisibles son las que a su vez permiten que el azul cielo de nuestro terruño nos muestre a diario una constelación brillante de grandes hombres y mujeres quienes, desde lo alto, contemplan nuestros pasos y velan permanentemente por la grandeza de nuestro Chacas de toda la vida. Esa es la constelación iluminada a la que Don Dago se ha integrado ingresando a ella por la puerta grande reservada a los privilegiados. Esa es la constelación cuya luminosidad permitirá que el Camchas brille con añadida intensidad... y que el Huacuy sea menos oscuro, pero siempre sereno y vigilante. Esa es la constelación a la que miraremos para ubicar la estrella en la que alumbrará diáfananamente la luz de un hombre bueno, de un institucionalista incólume, de un padre abnegado, de un hermano respetado y de un amigo excepcional.

Recuerdo, todavía a fines de los años 40, cuando muy niño supe que existía Don Dagoberto Ames Egúsquiza. Como si fuera ayer, viene a mi memoria el instante en el que, una tarde, ingresaron por el zaguán de mi casa, junto a mi padre, Don Dagoberto Ames y Don Florencio Egúsquiza, para tomarse un «calientito», de esos abrigadores y muy tradicionales en nuestra tierra. Recuerdo su sonrisa fácil, sus bromas a raudales, su respeto por la familia a

la que estaba visitando. Años después y cíclicamente, recuerdo a Don Dago, elegantemente ataviado, recorrer nuestras calles empedradas, desde su adorada Llejllipampa, los días de fiesta en honor a Mama Ashu. Recuerdo su voz por las ondas de Radio Nacional en las audiciones que el Centro Representativo dedicaba al lejano terruño el 14 de agosto de cada año. Recuerdo sus dotes de cantante aficionado entonando el «Ay Lorito, Lorito», o el vals de César Miró, «Todos Vuelven». Recuerdo más tarde al dirigente austero y comprometido, varias veces Presidente de nuestra entidad matriz y muchísimas más impulsor de nuevas dirigencias, sufriendo con nuestros fracasos y gozando con las realizaciones. Lo recuerdo también, ayudando a quien les habla cuando nos tocó dirigir el Club Ancash. Don Dago y su señora esposa, doña Viky, jamás faltaron a las reuniones sociales y culturales a las que me permití convocarlos, siempre estuvo a mi lado con una dignidad de dirigente institucional que pocos poseen y con una grandeza que ahora proclamo desde lo más profundo de mi corazón agradecido.

El Aywallá Aywacullasha de hoy, Don Dago, no es el que solemos entonar terminada la última Tarde de Toros, terminada la fiesta de Mama Ashu. Éste Aywallá físico es definitivo, no tiene retorno corporal y a ello tenemos que acostumbrarnos aunque nos duela en el alma. Sin embargo, el designio del Señor es siempre generoso. Y es generoso, porque la vida felizmente prolongada y proficua de Don Dago queda inscrita a partir de hoy, como un verdadero ejemplo que las generaciones futuras deben continuar, como ejemplo en la jefatura de un hogar feliz que deja una heredad de hijos y nietos valiosos y útiles de nuestro Chacas y al Perú, como ejemplo del dirigente comprometido con el verdadero sentido de una institución que se precia de ser representativa de nuestra tierra natal, como arquetipo de consecuencia y sabiduría, como ejemplo de tenacidad en la lucha por la vida y, por sobre todas las cosas, como portaestandarte de amistad sincera, profesada sin condicionamientos ni medias tintas.

Feliz de usted, Don Dago, que tiene el privilegio de ver el rostro de Mama Ashu en las blancas alturas del edén. Feliz de usted que deja amigos que lo recordarán por siempre. Feliz de usted que deja una familia ejemplar y distinguida. Feliz de usted, Don Dago, que desde lo alto nos contempla con la misma chispa contagiante de la broma sana, de la crítica severa y del consejo paternal y oportuno. Simplemente, nos toma la delantera en la ruta por la que todos sin excepción. Ayúdenos desde lo alto con sus oraciones, para que ese tránsito sea para nosotros límpido como lo ha sido para usted. Ruegue usted al Señor y a Mama Ashu que nuestro Chacas encuentre su destino y que sus hijos sean fieles a su legado, trabajando fortaleciendo y unificando a la Institución Matriz que nos representa. Jale usted los pies a los divisionistas y a los indolentes y siga regalándonos el Don de la amistad y de la sencillez que han caracterizado su vida.

Nos deja condolidos, pero seguros de que es usted feliz al lado del Señor.

Descanse en paz.

La venganza del viajero

Manuel Roca Falcón
Director del Colegio Amauta Atusparia

El sendero polvoriento se perfilaba serpenteante en la canícula del mes julio. Su magro cuerpo sintió los estragos de la debilidad, sus pasos se hicieron cansinos luego de muchas leguas de camino. Sólo ansiaba llegar a la chichería donde por años había saciado su sed y dado reposo a su cansado cuerpo. Faltaba un tramo muy corto para llegar al punto en el que lo esperaba sin descanso la espumante chicha que crujía madurando en el cántaro. Al fin, luego de una prolongada curva, avistó a lo lejos la casita en cuya puerta pudo notar la panca que colgaba de un madero que indicaba que ahí se vendía chicha.

Con el polvo en los zapatos, la pesada alforja en el hombro, una sed insaciable y un cansancio casi inmortal llegó junto a la puerta apollada y la tocó presto. Del fondo de la casa se oyeron, en aumento, los ladridos de una jauría de perros chuscos y casi inmediatamente la voz de una niña que amainaba el ataque de tan feroz compañía. La niña saludó al viajero con la gracia habitual que la definía. El viajero reconoció inmediatamente a la pequeña y frágil, pero encantadora niña, que siempre la atendía tan amable y presurosa. El viajero descargó del hombro su pesada alforja e instaló su pesado cuerpo en el frío muro de piedra que junto a la pared servía de asiento. Una vez acomodado solicitó a la niña un mate de la espumosa chicha que cada vez que llegaba a ese lugar lo esperaba. Sin embargo, para su sorpresa la pequeña niña no quiso servirle porque, según dijo, su mamá le había ordenado que no vendiera la chicha. El viajero se sorprendió que le dijeran eso, teniendo en cuenta que había viajado por muchas leguas. No entendía la razón de esa negativa de venderle un mate de chicha; sin embargo, cuando pidió unos panes los consiguió sin ninguna dificultad.

La sed del viajero era mas fuerte que la prohibición de la madre de la niña; por ello insistió en su súplica hasta conseguir vulnerar la débil determinación de la niña de cumplir con la indicación de su madre. El viajero insistió tanto que la niña se vio comprometida en el incumplimiento del deber y así introdujo el tarro de latón en la profundidad del líquido viscoso que espumante rayaba en el cuello angosto del cántaro. En la penumbra del atardecer sacó el tarro y vertió su contenido en el mate que tenía las huellas de labios anodinos en su roída ribera y se lo alcanzó al exhausto viajero que reposaba con la esperanza de saciar su reprimida sed. El viajero cogió el mate de chicha y sin reposo lo condujo a sus secos labios que esperaban con ansias húmedas el contacto del líquido marrón. Tomó sin restañar tres, cuatro y todos los sorbos para entender por qué la madre había indicado a la niña que no vendiera la chicha a nadie. Con repugnancia pudo observar en el fondo del mate dos pequeños ratones que flotaban en el poco de chicha que había quedado. Indignado arrojó por los aires el mate con la poca chicha por el que tanto había suplicado y no tuvo otro recurso que mirar a la niña. Ella detrás de la media puerta lo miró aterrada y le dijo: «¿Por qué lo has botado el mate, ahora en qué va orinar mi papá?». La indignación del viajero fue tal que no atinó sino a mover la cabeza porque su cuerpo no podía para más.

Pasado el asco y el apuro, discurrió por su cabeza la preocupación de encontrar un lugar donde pudiera descansar; para reem-

prender al día siguiente su viaje al pequeño pueblo donde lo esperaba la tarea de cobrar a sus deudores que no eran pocos. Preguntó a la niña por su madre a lo que le respondió que había ido a recoger las ovejas no muy lejos y que no tardaría en llegar. Y efectivamente, no esperaron mucho y escuchó la voz de su madre que arreaba el ganado. Cuando la hija la requirió en la tienda, la madre ingresó y saludó con entusiasmo al viajero quien fue recíproco en el saludo.

Luego de una charla protocolar el viajero le manifestó su solicitud de hospedaje, a lo que la madre sin mucho cavar aceptó manifestándole que lo acomodarían a pesar de la pobreza.

La noche fue llegando junto con el canto armónico de los grillos, el lejano sonido del río y la soledad bucólica del campo. Le invitaron a cenar y en ella la conversación transitó caminos insospechados, pero ni aún por ello se tocó el tema del chasco de la chicha. El viajero y la niña, cual cómplices implícitos, se miraban y convenían a través de la mirada no referirse a ello. La conversación que había nacido entusiasta fue deviniendo en bostezo y silencio.

Los anfitriones condujeron al viajero a su eventual cuartel de reposo. Encontró una lecho preparado con pellejos de oveja y frazadas gruesas que para la ocasión le resultaron muelles y abrigadas. Apenas pegó los párpados se quedó profundamente dormido, y casi simultáneamente inició un concierto en sol menor de ronquidos entrecortados por sus propios movimientos. Quien sabe qué soñó durante la noche, lo cierto es que cual reloj suizo despertó apenas cuando la aurora se insinuaba en el horizonte frío y despejado. Se levantó, arregló la cama, salió del antro y se dispuso a despedirse a voz en cuello, cuando se dio cuenta que un robusto gallo dormía plácidamente en la empalizada de un cobertizo. Sin pesar dos veces cogió al gallo con el mayor cuidado para que no hiciera ruido. Con el gallo en el sobaco, la alforja en el hombro y el chasco en ciernes se despidió de su hospitalaria anfitriona. Y ella tan gentil le reclamó el por qué se iba antes que cantara el gallo, a lo que le replicó que el gallo cantaría, ya en el camino. Y así con el frío de la mañana adherido a su humanidad, esperando que el gallo cantara para alegrar la mañana; continuó su viaje por el tortuoso camino.



El jumento siempre presente, desafiando a la modernidad.

Una magia telúrica

Ladislao Cruz Villachica

Para mostrarlo en todo su esplendor, al diamante hay que pulirlo. Lo mismo viene sucediendo con Chacas. Con un rico bagaje social, cultural y físico, y con el esfuerzo de sus hijos lo están revalorando con orgullo a la comunidad nacional e internacional. Situado en una zona estratégica entre el Callejón de Huaylas y Los Conchucos, donde la mixtura de lo hispano y lo andino conviven al paso del tiempo dándole un perfil verdaderamente cautivante.

Apenas traspasamos la "Punta Olímpica" nos topamos no sólo con gente de contextura blanca, apellidos muy hispanos, sino con su característica generosidad. Hay una magia telúrica donde conviven puentes y lagunas, riachuelos, flores, plantas, quebradas y atalayas que hace que los historiadores ingresen a disquisiciones sobre su etimología. Los habitantes que salieron a buscar un futuro mejor han tendido puentes con su pueblo. No se olvidan y destacando en diferentes aspectos de la vida empresarial, social y cultural le dan renombre a su pueblo. O la providencial, acción constructora que lidera el padre Ugo, desde 1976.

Los puentes físicos se han proyectado también con los puentes culturales y espirituales, alimentando su desarrollo que puede contemplarse desde cualquier mirador. Cuentan que tal vez por eso, cuando los españoles llegaron a Conchucos - atraídos por la explotación de minerales- se instalaron en "Mushojmarca", meseta donde se encuentra ahora el pueblo de Chacas. Estando a menor altura era el paraje apropiado para instalar los molinos para moler los metales de plata; pero también los molinos del pan. He allí la razón de su ubicación concéntrica.

El mestizaje que se ve en cada rito pueblerino, conviviendo lo

andino con el legado español, como su iglesia que -durante el gobierno de Prado- fuera declarada monumento nacional. Su religiosidad y sus fiestas son sui generis como las concurridas celebraciones en honor a Mama Ashu, Chacas junto a San Luis, son bastiones de la identidad regional.

Después de los 80 a raíz de la presencia del fenómeno terrorista, la agobiante pobreza y marginación social, su población pudo sucumbir totalmente a la tentación de emigrar buscando nuevos horizontes. Pero no. La Operación Mato Grosso no sólo le dio oportunidad al pueblo chacasino de enseñarle a comer pescado sino a pescar. Los talleres de producción de arte en madera y otras actividades productivas le han dado fuentes de ocupación a su juventud. Hoy por hoy los tallados son los mejor apreciados. Y sus recursos naturales, por su ubicación estratégica con respecto al Huascarán, motivan a los visitantes a hospedarse en los albergues que también son atendidos por los lugareños. Hay un gran hermanamiento con otras colectividades

Pero la búsqueda del bienestar no puede ser pretexto para hacer tabla rasa de los recursos humanos. Se busca el desarrollo sostenido y sustentable. En ese esfuerzo vemos moverse a las autoridades, el Instituto de Desarrollo de Chacas, sus instituciones representativas y sus propios habitantes y residentes chacasinos en Huaraz, Lima y otras latitudes.

Ese amor por la tierra se fortifica. Por lo mismo la lectura en las páginas de esta revista es una gran invitación para soltar las riendas de su mejor imaginación. Lo invitamos a visitar Chacas. Si ya lo conoce, a volver, a recorrer los nuevos circuitos internos.

Congresista chacasino

El ágape se realizó en el Restaurante "El Señor Limón" de propiedad de nuestro paisano Sr. Raúl Flores. Asistieron más de 50 paisanos quienes le expresaron su felicitación, recuerdos de muchos pasajes en nuestro terruño y, el infaltable recuerdo de nuestro maestro Saturnino Otárola y Sra. Olga Peñaranda, padres de Fredy.

La bienvenida estuvo a cargo del Presidente de la institución, señor Isafías Rodríguez, quién puso de relieve la sencillez, profesionalismo y la profunda identificación del homenajeado con los problemas de la provincia. Que confiaba en sus buenos oficios para ayudar a la institución y autoridades de Chacas en la gestión de sus proyectos y lograr su financiamiento y ejecución.

Varios asistentes hicieron uso de la palabra para recordar el acontecimiento singular que se realizaba al arribo de un Congre-

sista a Chacas; cuántas promesas incumplidas; de las gestiones exitosas. Todos concordaron en tener a Fredy como el paisano en quien confiar, en el amigo que estará al frente de toda gestión a favor de la provincia, tales como la conclusión de los estudios y ejecución de: el mejoramiento y rehabilitación de la carretera Carhuaz, Chacas, San Luis y la construcción del túnel de la Punta Olímpica; de los canales de irrigación de Juitush y Rury Cocha; del saneamiento de Chacas (agua y desagüe), etc.

A su turno, el Congresista ofreció toda su colaboración y la seguridad de su compromiso para la ejecución de los proyectos indicados, a la protección de las obras del Padre Ugo, etc. Precisó que luchará para que la inversión en minería no tenga los efectos contaminantes a fin de preservar el medio ambiente. Y agradeció a la institución y a los asistentes por el agasajo.

Canuto Gómez

Ceferino Sánchez López

Quienes tuvimos la suerte de haber nacido y vivido a mediados del pasado siglo veinte, en esas recordadas y hospitalarias tierras de la vertiente oriental del Huascarán, hemos sido testigos, igual que muchos conterráneos nuestros, de la ejemplar vida de un hombre invidente llamado Canuto Gómez Evaristo, quien de brazos a su adorada e inseparable cónyuge doña Virginia, conocida cariñosamente «Villgi» (con quien tuvo 4 hijos), caminaba por esos tortuosos caminos de pueblo en pueblo, ofreciendo en venta los productos de su mano maestra, tales como cedazos, poncheras, maletas y maletines con ingeniosas chapas de seguridad, coladores, cafeteras, linternas de mechero (muy usadas en aquellos tiempos) y un sin número de utensilios para el hogar hechas de hojalatería, además se daba el lujo de hacer duplicado de llaves, reparaba candados y chapas de cualquier marca, adicionalmente hacía colchones de diferentes calidades de acuerdo al bolsillo de sus ocasionales clientes, ¿quién no ha comprado sus mercancías o necesitado sus servicios?...ya que en aquellos tiempos no éramos merecedores de la abundancia de estos utensilios en el mercado ni de la tecnología que hoy tenemos. En esas circunstancias un minusválido analizaba asimilando las necesidades que tenían los hogares de aquel entonces, para luego, con su imaginación y creatividad «fabricar» sus codiciadas obras, a fin de satisfacer la demanda existente, sin importarle la condición de la clientela, pese a sus limitaciones y la escasez de los materiales, nuestro personaje se las ingeniaba de mil maneras para abastecerse de lo necesario y la mayoría de sus herramientas eran fabricadas por él mismo, con la ayuda de algún herrero vecino.

Este recordado y admirado paisano don Canuto fue natural del caserío de Socos Huayá (cuna de incomparables tejedores, sastres, sombrereros, bordadores, herreros, carpinteros, músicos y hasta curanderos famosos), de la jurisdicción de la actual provincia de Asunción - Chacas. Según los testimonios recogidos sabe-

mos que era huérfano de padre y madre, y que siendo muy niño perdió la vista a causa de la viruela mal curada. Una fría mañana lloraba en la puerta de su humilde casa, cuando como por obra de Dios, apareció por el caminito hacia Chacas un bondadoso sacerdote de la zona, quien, apiadándose optó por llevarlo a Lima, donde logró ponerlo a buen recaudo en la Unión Nacional de Ciegos del Perú, institución que se encargó del cuidado y educación de este niño, hasta que terminó sus estudios secundarios con altas calificaciones, mediante el sistema Braille.

Dada sus cualidades creativas y amor por los suyos, don Canuto ya joven, decidió retornar al terruño a servir a sus congéneres y lo cumplió, un hombre polifacético de carácter participativo, bonachón y locuaz. Él solía platicar con sus conspicuos amigos y clientes, usando una gramática castellana que muchos envidiarían, es más, preparaba y dictaba discursos para eventos importantes y poesías para loas de las festividades patronales y así por el estilo, marcando un hito en la historia de un pequeño pueblo, con trascendencia para las actuales y futuras generaciones.

Como todo tiene su fin, una tarde de un aciago día de octubre de 1990, después de un arduo trajinar en busca de sustento para su familia, llegó a su morada con mucha hambre y sed, saciándose con una apetitosa pero fría mazamorra de tocosh, que en contados minutos le vino la bronconeumonía fulminante, provocándole la muerte;en eso ¡cómo sería la pena y dolor de su inseparable Villgi!... quien no pudo soportar este hecho irreparable, cuando en pleno velorio de su amado, ella también falleció y fueron enterrados juntos el mismo día, cumpliéndose así la siguiente sentencia bíblica que dice: «Lo que Dios ha unido, el hombre no los separe» ... y efectivamente así como vivieron juntitos, también se fueron juntitos de viaje sin retorno, quien sabe con destino al cielo... pero sus enseñanzas de amor, humildad y perseverancia, constituyen valores que no debemos perder en nuestro breve paso por la vida terrenal.

Huachococha

(San Luis - 4000 msnm)

Jóvenes italianos y peruanos confundidos en el frío del ambiente natural, de las tareas diarias, de los retos constantes, del cuidado del ganado, del cultivo de pasto mejorado, entusiastas, alegres; están unidos por la esperanza de un futuro promisorio. Es un proyecto de crianza tecnificada del ganado vacuno en puna. Cuentan con ambientes construidos para los jóvenes vaqueros, con las comodidades necesarias, con materiales y maquinarias apropiadas, donde elaboran excelente queso con tecnología europea.



Pastos mejorados.



Establo.



Cocina.

Andinismo en las alturas de Chacas

Un grupo de andinistas italianos uniéndose a un proyecto de valorización y desarrollo del Callejón de Conchucos escalaron varias cumbres chacasinas, designando a algunas de éstas con el nombre de ciudades de Italia a fin de crear un lazo de amistad. Esta experiencia nos recordó la importancia de mantener el contacto con personas de otras culturas y hacer conocer de esta manera nuestros valores y costumbres como un paso decisivo para promover el turismo hacia nuestras tierras. Conocerse bien quiere decir llevar la paz entre todos y en todo el mundo.

A partir de ahora, la presencia de Italia no sólo se materializa a través de la congregación de Don Bosco, sino también de los nevados recientemente bautizados con el nombre de localidades italianas: Derthona y Casale. La primera (5,480 msnm), conquistada el 22 de julio, lleva el nombre de la antigua denominación de la actual Tortona en el tiempo del Imperio romano. Casale es el nombre de un pueblo que antes era un reinado muy chico, un marquesado feudal. En ambos casos se trata de regiones a las cuales pertenecen los andinistas italianos y que han querido perennizar en una parte de nuestra cordillera.

Sin embargo, el nombre de la última cumbre, «Paz y Bien», es la que tiene mayor significado, que como se sabe es el lema de los franciscanos, augurio de una amistad entre los pueblos y las naciones. «Por eso hemos plantado en la cima las banderas de Italia y del Perú», afirma uno de los integrantes.

Por otra parte, esta fraternal aventura fue una feliz oportunidad para ver y conocer la realidad de la Operación Mato Grosso. Tanto así que uno de ellos confesó querer trabajar algunos meses como doctor en el hospital de Chacas: «Me gustaría regresar y trabajar una temporada en el hospital. Creo que por todas las veces que he venido al Perú ahora me siento casi peruano».

Asimismo, declararon haberse sentido muy a gusto durante su estadía en Chacas, haber conocido a gentes muy sencillas y amistosas, prometiendo volver algún día para repetir esta inolvidable experiencia, inefable en verdad: «Las fotos no pueden captar lo que captan los ojos frente a estos paisajes, son muy limitadas las imágenes si las comparamos a lo que uno vive mirándolas realmente. Será difícil contar a las personas que nos esperan en Italia lo que hemos vivido en estos días. No hay foto que pueda describir nuestra emoción».

Finalmente, no quisieron dejar de sugerir a través de este medio informativo, que el gobierno debe procurar no modificar mucho el aspecto de estos lugares, no buscar occidentalizar la mentalidad de las personas que viven en Chacas. «En Europa hemos exagerado y hemos perdido las tradiciones de nuestros antepasados, lo cual ha sido un terrible error». Igualmente, se pronunciaron sobre el estado de las carreteras, que deben ser un prioridad a fin de alentar el turismo y hacerlo más viable.


Madre, Padre y Maestro 2006



El ACRACH, manteniendo la tradición de reconocer a los personajes importantes de nuestra sociedad, nombró Madre chacasina 2006 a la señora Hilda Saavedra viuda de Goñi, Padre chacasino 2006 a Zunuel Amez Portella, y Maestro chacasino 2006 a Saúl Espinoza Milla. Ellos fueron agasajados, por los chacasinos residentes en Lima, en el Club Loreto de San Borja.



Av. República de Panamá 201 Barranco
Reservaciones: 252-9898
viejofundo@hotmail.com
www.viejofundo.com



Av. Prescott 415 San Isidro T: 265-8348

Av. La Mar 2311 San Miguel T: 562-3518

Av. Conquistadores 299 San Isidro T: 221-8327

Email: senorlimon2003@hotmail.com

www.senorlimon.com



Chacas


Aventura, tradición y belleza



Vesubio, el comienzo de una gran aventura.



Laguna Bayo, el mejor descanso con la mejor vista.




Nevado Contrahierbas, unidos por la aventura y el desafío.



Nevado Perilla, caminata y paisajes de ensueño.



Nevado Copa, cada vez más sorprendidos y aún falta mucho por conocer.



Un grupo de turistas pertenecientes al Club Alpino Italiano, guiados por el chacasino Edgar Roca y un fotógrafo profesional llegaron por primera vez a picos nevados en los alrededores de Chacas. Esperamos que este sea el inicio de una nueva alternativa de turismo.



Flor de Rimarima

